愛知県埋蔵文化財センター調査報告書　第189集

石座神社遺跡（いわくらじんじゃいせき）

（第3分冊　写真図版編）

２０１５

公益財団法人愛知県教育・スポーツ振興財団
愛知県埋蔵文化財センター

〈写真図版目次〉

写真図版 1　石座神社遺跡遠景
写真図版 2　石座神社遺跡全景（調査区合成写真）
写真図版 3　調査区正斜画像（1:2000）
写真図版 4　丘陵西向き斜面南半（09 A区）全景
写真図版 5　丘陵西向き斜面北半（09 B区）全景
写真図版 6　丘陵西向き斜面（09 区）垂直写真
写真図版 7　丘陵頂部平坦面（10 区）垂直写真
写真図版 8　丘陵頂部平坦面の竪穴建物群（完掘状況）
写真図版 9　丘陵頂部平坦面の竪穴建物群（床面検出状況）
写真図版 10　後期旧石器時代の石器を含む落ち込み 0124SX・縄文時代晩期の溝状の落ち込み 0020SD
写真図版 11　縄文時代中期の竪穴建物 3001SI
写真図版 12　縄文時代早期の炉穴 3580SL・3590SL
写真図版 13　縄文時代早期の炉穴 5050SL・5060SL
写真図版 14　縄文時代の土坑（陥穴）0032SK・0033SK・1039SK・1216SK・1296SK・1346SK
写真図版 15　縄文時代の土坑（陥穴）3800SK・5791SK・5612SK・5968SK
写真図版 16　Aa 群竪穴建物 2022SI・2034SI・2093SI・2005SI・2021SI・2006SI・2023SI
写真図版 17　Aa 群竪穴建物 1957SI・1958SI・1959SI
写真図版 18　Ab 群竪穴建物 1991SI・1992SI・1993SI・1994SI・1995SI
写真図版 19　Ab 群竪穴建物 1967SI・2077SI・2033SI
写真図版 20　Ab 群竪穴建物 1952SI・1953SI・1954SI・Ac 群竪穴建物 1456SI・1490SI
写真図版 21　Ac 群竪穴建物 1454SI・1455SI
写真図版 22　Ad 群竪穴建物 1464SI・1411SI・1329SI
写真図版 23　Ad 群竪穴建物 1175SI・1329SI・1330SI・1277SI・1402SI・1403SI
写真図版 24　Ae 群竪穴建物 1250SI・1270SI・1220SI・1357SI・1240SI・1275SI・1225SI・1224SI・1200SI
写真図版 25　Ae 群竪穴建物 1181SI・1178SI・1167SI
写真図版 26　B群竪穴建物全景・Ba 群竪穴建物 1896SI・1930SI・1908SI・1931SI
写真図版 27　Bb 群竪穴建物 1906SI・1895SI
写真図版 28　Bb 群竪穴建物 1917SI・1907SI・1922SI
写真図版 29　Bc 群竪穴建物 1861SI・1862SI・1860SI
写真図版 30　Ca 群竪穴建物 1929SI・1938SI
写真図版 31　Ca 群竪穴建物 1276SI・1474SI・1338SI
写真図版 32　Cb 群竪穴建物 1349SI・1378SI・1253SI・1348SI・1176SI・1271SI・1226SI・1223SI
写真図版 33　Cb 群竪穴建物 1231SI・1226SI・1223SI・1271SI・1176SI・1254SI・1138SI・1180SI・1349SI
写真図版 34　1002SD・Cc 群竪穴建物 1918SI・1894SI・1897SI・1197SI
写真図版 35　Cd 群竪穴建物 1157SI・1199SI・1251SI・1252SI・1331SI・1196SI・1732SI
写真図版 36　Cd 群竪穴建物 1331SI・1732SI・Ce 群竪穴建物 3026SI・3006SI・3007SI・3082SI
写真図版 37　Da 群竪穴建物 4401SI・1872SI・1140SI・1139SI・3034SI・3042SI・3003SI・4343SI
写真図版 38　D・E・F群竪穴建物全景・Da 群竪穴建物 3002SI
写真図版 39　Da 群竪穴建物 3002SI・3028SI・3027SI・3127SI
写真図版 40　Db 群竪穴建物 4414SI・4459SI・4502SI・4459SI
写真図版 41　Db 群竪穴建物 4459SI・4790SI・3556SI
写真図版 42　Db 群竪穴建物 4413SI・4360SI・4412SI・4357SI・4362SI・3055SI・4359SI・3556SI
写真図版 43　Db 群竪穴建物 4413SI・3055SI・3025SI・3004SI
写真図版 44　Dc 群竪穴建物 3005SI・3032SI・3035SI・3056SI・3036SI・3037SI・3079SI・3076SI・3075SI
写真図版 45　Dc 群竪穴建物 3005SI・3079SI・3076SI
写真図版 46　Dd 群竪穴建物 4337SI・4338SI・4341SI・4336SI・4342SI・4340SI

写真図版 47　De 群竪穴建物 3097SI・3832SI・3830SI・4770SI・3798SI・3797SI
写真図版 48　De 群竪穴建物 3830SI・3931SI・3932SI・4021SI・掘立柱建物 5400SB
写真図版 49　Df 群大型掘立柱建物 3300SB
写真図版 50　Df 群竪穴建物 3215SI・3282SI・3185SI
写真図版 51　Df 群竪穴建物 3308SI・3261SI・3057SI・3217SI・3281SI・3216SI
写真図版 52　Df 群竪穴建物 3308SI・3216SI・3205SI・3206SI
写真図版 53　Dg 群竪穴建物 3099SI・3121SI・3117SI
写真図版 54　集石 3850SS・Ea 群竪穴建物 3306SI・3897SI・3811SI・3404SI
写真図版 55　Eb 群竪穴建物 3375SI・3376SI
写真図版 56　Ea 群竪穴建物 3669SI・Eb 群竪穴建物 3710SI・3711SI・Ec 群竪穴建物 3651SI
写真図版 57　Ec 群竪穴建物 3908SI・3898SI・3948SI・3906SI・3946SI
写真図版 58　Ec 群竪穴建物 3906SI・3933SI・3909SI・3949SI・3947SI
写真図版 59　Ec 群竪穴建物 4173SI・4174SI・3743SI・3766SI・3884SI
写真図版 60　Ec 群竪穴建物 3742SI 遺物出土状況全景
写真図版 61　Ec 群竪穴建物 3742SI 土層断面・遺物出土状況近景
写真図版 62　Ec 群竪穴建物 3742SI・3742SI 内土坑 4305SK
写真図版 63　Ec 群竪穴建物 3742SI 内土坑 4300SK・3741SI
写真図版 64　Fa 群竪穴建物 3211SI・4310SI・4193SI・3190SI
写真図版 65　Fa 群竪穴建物 4309SI・3186SI・3188SI
写真図版 66　Fa 群竪穴建物 3150SI・3907SI
写真図版 67　Fb 群竪穴建物全景
写真図版 68　Fb 群竪穴建物 3149SI・3257SI・3148SI・3781SI・3327SI
写真図版 69　Fb 群竪穴建物 3303SI・3148SI
写真図版 70　Fc 群竪穴建物 3223SI・3304SI・3283SI・3824SI・3815SI
写真図版 71　Fc 群竪穴建物 3223SI・3147SI
写真図版 72　Fc 群竪穴建物 3623SI・3388SI・3389SI
写真図版 73　Fc 群竪穴建物 3389SI・3481SI・大型掘立柱建物 5000SB
写真図版 74　Fd 群竪穴建物 3145SI・3274SI・3321SI・3273SI・3747SI・3146SI
写真図版 75　Fd 群竪穴建物 3273SI・3747SI・3375SI
写真図版 76　Ga 群竪穴建物 3608SI・3609SI・3728SI・3605SI
写真図版 77　Gb 群竪穴建物 3405SI・3406SI・3407SI・3408SI・3409SI・3704SI
写真図版 78　Gc 群竪穴建物 5770SI
写真図版 79　Gc 群竪穴建物 5770SI・5785SI・5784SI・6054SI・3622SI・3621SI
写真図版 80　Gc 群竪穴建物 5785SI・3622SI
写真図版 81　Ha 群竪穴建物 3380SI・5808SI・3379SI・土坑 5708SK
写真図版 82　Ha 群竪穴建物 4991SI・3323SI・3378SI・5637SI・5653SI
写真図版 83　Ha 群竪穴建物 3328SI・3329SI・3320SI・3330SI・5634SI
写真図版 84　Ha 群竪穴建物 5634SI・5633SI・5635SI
写真図版 85　Hb 群竪穴建物 5649SI・5652SI
写真図版 86　Hb 群竪穴建物 5651SI・5652SI・5700SI・5702SI・5703SI・5704SI・5705SI
写真図版 87　Hc 群竪穴建物 5545SI・5547SI
写真図版 88　Hc 群竪穴建物 5545SI・5667SI・5668SI・5650SI・5556SI・5548SI・5636SI
写真図版 89　Ia 群竪穴建物 5911SI・5935SI・5913SI・5807SI
写真図版 90　Ib 群竪穴建物 5910SI・5909SI・6027SI
写真図版 91　Hb 群大型掘立柱建物 6100SB・Ib 群大型掘立柱建物 6000SB　1
写真図版 92　Hb 群大型掘立柱建物 6100SB・Ib 群大型掘立柱建物 6000SB　2
写真図版 93　Hb 群大型掘立柱建物 6100SB・Ib 群大型掘立柱建物 6000SB　3

写真図版 94　Ic 群竪穴建物 6040SI・6007SI・6038SI・5914SI・6041SI・土坑 6076SK
写真図版 95　J 群竪穴建物 3535SI・3515SI・3602SI・3603SI
写真図版 96　J 群竪穴建物 5600SI・5555SI・5553SI・5554SI・5500SI
写真図版 97　K 群竪穴建物 0016SI・0121SI
写真図版 98　丘陵東向き斜面の古代の遺構　区画溝 0010SD・竪穴建物 0019SI
写真図版 99　丘陵東向き斜面の古代の遺構　竪穴建物 0018SI・0007SI・掘立柱建物 0006SB・0030SB
写真図版 100　中世の大溝 1900SD（09 区）
写真図版 101　中世の大溝 1900SD（10 区）
写真図版 102　丘陵北東向き斜面の中世の遺構　溝 0129SD・0132SD・0133SD・0134SD・火葬施設 0023SL
写真図版 103　丘陵中央北向き斜面の中世の遺構　土坑墓 5631SK・6150SK・3900ST・竪穴状遺構（土坑）群
写真図版 104　炭焼窯 1001SY・3200SY
写真図版 105　縄文土器
写真図版 106　2093SI・2034SI・2021SI・1957SI（Aa 群）出土土器
写真図版 107　1957SI・1958SI（Aa 群）・1991SI・2033SI・2077SI・1967SI・1953SI・1952SI（Ab 群）出土土器
写真図版 108　1454SI（Ac 群）出土土器
写真図版 109　1444SI・1455SI（Ac 群）出土土器
写真図版 110　1456SI（Ac 群）出土土器
写真図版 111　1490SI・1937SI（Ac 群）・1464SI（Ad 群）出土土器
写真図版 112　1411SI・1403SI（Ad 群）出土土器
写真図版 113　1270SI・1250SI・1200SI（Ae 群）出土土器
写真図版 114　1908SI（Ba 群）・1906SI（Bb 群）出土土器
写真図版 115　1922SI・1907SI・1917SI（Bb 群）・1852SI（Bd 群）出土土器
写真図版 116　1938SI・1929SI・1276SI（Ca 群）出土土器
写真図版 117　1388SI（Ca 群）・1348SI・1223SI・1138SI・1180SI（Cb 群）出土土器
写真図版 118　1894SI・1918SI・1197SI（Cc 群）出土土器
写真図版 119　1002SD 土器群（Cc 群）・1251SI・1331SI（Cd 群）出土土器
写真図版 120　4459SI（Db 群）出土土器
写真図版 121　3006SI（Ce 群）・1872SI・3034SI（Da 群）・3556SI・3004SI（Db 群）出土土器
写真図版 122　3005SI（Dc 群）出土土器
写真図版 123　3005SII・3079SI・3076SI（Dc 群）出土土器
写真図版 124　4337SI（Dd 群）・3832SI・3830SI・3931SI（De 群）出土土器
写真図版 125　3216SI・3215SI・3205SI・3206SI（Df 群）出土土器
写真図版 126　3099SI・3121SI（Dg 群）・3306SI（Ea 群）出土土器
写真図版 127　3404SI（Ea 群）・3375SI（Eb 群）・3933SI・3743SI（Ec 群）出土土器
写真図版 128　3742SI（Ec 群）出土土器　1
写真図版 129　3742SI（Ec 群）出土土器　2
写真図版 130　3211SI（Fa 群）出土土器
写真図版 131　4311SI・4193SI・3190SI・3186SI（Fa 群）出土土器
写真図版 132　3149SI・3148SI・3303SI（Fb 群）・3223SI・3283SI（Fc 群）出土土器
写真図版 133　3388SI（Fc 群）・3747SI・3321SI・3317SK（Fd 群）出土土器
写真図版 134　3605SI（Ga 群）・3409SI（Gb 群）出土土器
写真図版 135　3405SI・3407SI 他（Gb 群）・3622SI（Gc 群）出土土器
写真図版 136　5770SI（Gc 群）出土土器　1
写真図版 137　5770SI（Gc 群）出土土器　2
写真図版 138　5785SI（Gc 群）・3330SI・5708SK（Ha 群）出土土器
写真図版 139　5652SI・5702SI・6100SB（Hb 群）・5545SI（Hc 群）出土土器
写真図版 140　5636SI（Hc 群）・5807SI（Ia 群）・5909SI・6100SB（Ib 群）・6040SI・6076SK（Ic 群）出土土器

写真図版 141　3602SI（Jb 群）・5600SI（Jc 群）・5500SI（Jd 群）・0016SI（Ka 群）出土土器
写真図版 142　土製品各種（棒状・紐孔付蓋・鳥形・容器形・焼成粘土塊・不明・把手付容器形）・水銀朱付着土器
写真図版 143　土製品各種（加工円板・紡錘車・管状土錘・球状土錘）・線刻土器
写真図版 144　古代以降の土器
写真図版 145　後期旧石器時代の石器
写真図版 146　後期旧石器時代の石器・後期旧石器時代～縄文時代草創期の石器・縄文時代の石器（石錐）
写真図版 147　縄文時代の石器（石鏃・石匙・スクレイパー等）
写真図版 148　縄文時代の石器（スクレイパー等）
写真図版 149　縄文時代の石器（刃器・打製石斧）
写真図版 150　縄文時代の石器（打製石斧）
写真図版 151　縄文時代の石器（打製石斧・礫器）
写真図版 152　縄文時代の石器（磨製石斧）
写真図版 153　縄文時代の石器（磨石敲石類）・石製品
写真図版 154　磨石敲石類（1456SI・1464SI・Ae 群・1917SI・3005SI）
写真図版 155　磨石敲石類（4340SI・5150SK・5653SI・0124SX・表採）
写真図版 156　砥石（1696SK・1200SI・1938SI・3006SI・3079SI・3205SI）
写真図版 157　砥石（Df 群・3743SI・3375SI・5633SI・5667SI・5545SI）
写真図版 158　石皿台石類（1157SI・1139SI・1872SI・3215SI・3121SI・3389SI）
写真図版 159　石皿台石類（3605SI・5545SI・0016SI）・紡錘車等（3003SI・3150SI・5909SI・3205SI）
写真図版 160　金属製品集合写真・青銅製品（破鏡・銅鏃・板状青銅製品・銅滴または青銅滓）
写真図版 161　鉄製品（板状鉄斧・ヤリガンナ・鉄剣・小鉄片・不明鉄製品）
写真図版 162　金属製品Ｘ線画像（ほぼ実大）
写真図版 163　中世以降の金属製品（鉛製鉄砲玉・刀子・銭貨）と鉛製鉄砲玉・銭貨Ｘ線画像（ほぼ実大）
写真図版 164　馬埋葬土坑 5631SK 出土馬歯
写真図版 165　出土土器集合写真　1（1454SI 下層出土土器群・1444SI 内土坑 1804SK 出土一括土器群）
写真図版 166　出土土器集合写真　2（1456SI 出土土器群・1411SI 下層出土土器群）
写真図版 167　出土土器集合写真　3（1906SI 下層出土土器群・4459SI 下層出土一括土器群）
写真図版 168　出土土器集合写真　4（3005SI 出土土器群・3742SI 出土土器群）
写真図版 169　出土土器集合写真　5（3211SI 出土一括土器群・5770SI 出土土器群）





石座神社遺跡遠景

上：断上山北端に立地する遺跡（08Ａ区）から茶臼山と雁峰山麓、本宮山方面（西方向）

下：遺跡（10区）から断上山方面（南方向、丘陵先端には断上山10号墳が立地、丘陵左手が設楽原決戦場）



石座神社遺跡全景（調査区合成写真）

石座神社遺跡は高位段丘「断上山」の北端、式内社石座神社の裏山に立地する集落遺跡（東西約300m・南北約100m）である。新東名高速道路建設に伴い集落の約北半分を発掘調査し、大型建物を含む300棟以上の建物を検出した。



調査区正斜画像（1:2000）

09Ａ区（上左、丘陵南西向き斜面）、09Ｂ区（上右、丘陵北西向き斜面）、10区（中央、丘陵頂部平坦面と北向き斜面）、08Ｂ区（丘陵北向き斜面）、08Ａ区（丘陵東向き斜面）を合成して作成した正斜画像

写真図版4





丘陵西向き斜面南半（09Ａ区）全景

上：調査区から断上山、新城市街地方面（南方向）

下：調査区から茶臼山、雁峰山麓方面（西方向）





丘陵西向き斜面北半（09Ｂ区）全景
上：断上山北端から雁峰山方面（北方向）
下：設楽原、鳳来寺山方面（東方向）





丘陵西向き斜面（09区）垂直写真

上：丘陵西向き斜面北半（09Ｂ区）全景（中央付近は丘陵を直線的に縦断する中世の大溝1900SD）

下：丘陵西向き斜面南半（09Ａ区）全景（竪穴建物が丘陵斜面の等高線に沿って放射状に分布、多数が連続して重複）





丘陵頂部平坦面（10区）垂直写真

上：丘陵頂部平坦面から北向き斜面（10区）全景（丘陵縁辺に中世の大溝1900SD）

下：丘陵頂部平坦面（大型竪穴建物を含む多数の竪穴建物が重複して分布）



丘陵頂部平坦面の竪穴建物群（完掘状況）
上：D群・E群・F群・G群・H群・Ⅰ群（西方向から東方向）
下：G群・F群・E群（東方向から西方向）



丘陵頂部平坦面の竪穴建物群（床面検出状況）
E群周辺の竪穴建物（竪穴建物の稠密な分布）







後期旧石器時代の石器を含む落ち込み0124SX・縄文時代晩期の溝状の落ち込み0020SD

上：0124SX土層断面（丘陵北東斜面において検出、上層の黒色シルト層上面にナイフ形石器を含む石器、剥片が散在）

中：0020SD完掘状況（丘陵北東斜面を南西から北東に縦断、採取した炭化物の年代測定から時期を縄文時代晩期中葉と推定）

下：0020SD土層断面（上層は黒みを帯びるが、下層は色調の変化に乏しい）



縄文時代中期の竪穴建物3001SI

上：3001SI全景（径約3.0mの円形で中央付近に石囲炉を布設、主柱穴は未検出）

中左：3001SI縄文土器（19）深鉢出土状況　　中右：3001SI石囲炉炉内遺物出土状況

下左：3001SI石囲炉全景　　下右：3001SI石囲炉掘方完掘状況



縄文時代早期の炉穴3580SL・3590SL

上：3580SL・3590SL全景（２基が開口部側を向き合わせてほぼ直角に配される）

中左：3580SL全景（開口部側から煙道部側）　　中右：3590SL全景（開口部側から煙道部側）

下左：3580SL断面（底面の被熱状況）　　下右：3590SL断面（底面の被熱状況）



縄文時代早期の炉穴5050SL・5060SL

上：5050SL・5060SL全景（２基が開口部側を向き合わせてほぼ直角に配される）

中左：5050SL全景（開口部側から煙道部側）　　中右：5060SL全景（開口部側から煙道部側）

下左：5050SL断面（底面下部の被熱状況）　　下右：5060SL断面（底面下部の被熱状況）



縄文時代の土坑（陥穴）0032SK・0033SK・1039SK・1216SK・1296SK・1346SK

上左：0032SK完掘状況
上右：0033SK完掘状況
中左：1039SK底面の小土坑検出状況
中右：1216SK完掘状況
下左：1296SK完掘状況
下右：1346SK底面の小土坑検出状況



縄文時代の土坑（陥穴）3800SK・5791SK・5612SK・5968SK

上左：3800SK土層断面
中左：5791SK安山岩製打製石斧（3340）出土状況
下左：5612SK土層断面

上右：3800SK完掘状況
中右：5791SK完掘状況
下右：5968SK完掘状況









Aa群竪穴建物2022SI・2034SI・2093SI・2005SI・2021SI・2006SI・2023SI

上：2022SI・2034SI・2093SI土層断面（手前側の2022SI、奥側の2034SIと2093SIの重複関係）

中左：2093SI完掘状況（上位に2034SIが重複）　　中右：2021SI上層小型鉢・甕（127～132）出土状況

下：2005SI・2021SI・2006SI・2023SI完掘状況











Aa群竪穴建物1957SI・1958SI・1959SI

上：1957SI床面検出状況（東半部の床面直上に炭化物が散布）

中左：1957SI地床炉検出状況（灰白色粘土を伴う）　　中右：1958SI土層断面（上層に黒色土が厚く堆積）

下左：1957SI床面直上甕（133）出土状況　　下右：1957SI・1958SI・1959SI完掘状況（斜面での構築状況）









Ab群竪穴建物1991SI・1992SI・1993SI・1994SI・1995SI

上：1991SI・1992SI・1993SI・1994SI・1995SI完掘状況(丘陵西向き斜面の端部まで竪穴建物を構築)

中：1991SI床面直上遺物（168～170・3432・3524）出土状況

下左：1991SI地床炉検出状況（花こう岩の棒状礫を使用）　　下右：1992SI床面直上炭化物検出状況









Ab群竪穴建物1967SI・2077SI・2033SI

上：1967SI・2077SI完掘状況（2077SIから1967SIへの拡張）

中：2033SI床面検出状況（2000SX黒色土上面で検出）

下左：1967SI床面・地床炉検出状況　　下右：2077SI内2141SK甕・小型鉢（180～182）出土状況











Ab群竪穴建物1952SI・1953SI・1954SI・Ac群竪穴建物1456SI・1490SI

上：1952SI・1953SI・1954SI完掘状況(丘陵西向きの緩斜面に構築)

中左：1954SI土層断面

中右：1954SI地床炉検出状況（中央付近が著しく硬化）

下左：1456SI下層土器群（297～311）出土状況

下右：1490SI床面検出状況（2000SX黒色土上面で検出）









Ac群竪穴建物1454SI・1455SI

上：1454SI床面直上遺物（222～252）出土状況（出土遺物には叩き甕が含まれる）

中左：1454SI地床炉検出状況（凝灰岩の礫を使用）　　中右：1444SI内1804SK土器群（273～276）出土状況

下左：1455SI床面検出状況（2000SX黒色土上面で検出、やや大型の竪穴建物）











Ad群竪穴建物1464SI・1411SI・1329SI

上：1464SI完掘状況(西向き斜面で最大の竪穴建物)

中左：1464SI地床炉検出状況（花こう岩の棒状礫を使用）　中右：1411SI下層高杯（396・397）出土状況

下左：1329SI床面検出状況（SX2000黒色土上面で検出）　下右：1329SI地床炉検出状況（花こう岩と安山岩の礫を使用）







Ad群竪穴建物1175SI・1329SI・1330SI・1277SI・1402SI・1403SI

上右：1175SI・1329SI土層断面（SX2000黒色土中に重複）　上右：1330SI地床炉検出状況（花こう岩と片麻岩の礫を使用）

中：1277SI床面検出状況（広範囲に硬化した床面を検出）

下左：1402SI・1403SI床面検出状況（主柱穴は未検出）　下右：1403SI内1417SK内彎曲口縁壷・甕（469・470）出土状況











Ae群竪穴建物1250SI・1270SI・1220SI・1357SI・1240SI・1275SI・1225SI・1224SI・1200SI

上：1250SI・1270SI・1220SI・1357SI・1240SI・1275SI・1225SI・1224SI・1200SI完掘状況

中左：1250SI・1270SI床面検出状況（小型、主柱穴未検出）　中右：1200SI下面床面検出状況（礫を使用した地床炉が伴う）

下左：1200SI上面高杯（544）出土状況　下右：1200SI下面加飾広口壷（542）出土状況











Ae群竪穴建物1181SI・1178SI・1167SI

上：1181SI・1178SI・1167SI完掘状況

中左：1181SI地床炉検出状況（花こう岩の棒状礫を使用）　中右：1181SI床面直上紐孔付蓋（586）出土状況

下左：1178SI床面検出状況　下右：1167SI床面検出状況



B群竪穴建物全景・Ba群竪穴建物1896SI・1930SI・1908SI・1931SI

上：B群竪穴建物全景（北西斜面に分布する竪穴建物群）

中左：1896SI・1930SI完掘状況（1896SIへの拡張）　中右：1896SI・1930SI土層断面

下左：1908SI・1931SI床面検出状況　下右：1908SI・1931SI完掘状況（1908SIの溝状掘方）











Bb群竪穴建物1906SI・1895SI

上：1906SI広口壷（640）・中型壷（641～643）・甕（650）出土状況

中左：1906SI床面検出状況（小型、主柱穴は未検出）　中右：1906SI内1928SK甕・凝灰岩製台石（652・3527）出土状況

下左：1895SI床面直上炭化物検出状況　下左：1895SI地床炉検出状況（焼土が散在）



Bb群竪穴建物1917SI・1907SI・1922SI

上：1917SI床面検出状況（炭化材・炭化物が広範囲に散在）

中左：1917SI完掘状況（主柱穴は未検出、溝状の掘方）　中右：1907SI床面検出状況（1922SIが大きく重複）

下左：1922SI下層甕（653）出土状況　下右：1922SI下層遺物出土状況（南東隅に集積）



Bc群竪穴建物1861SI・1862SI・1860SI

上：1861SI床面直上炭化物検出状況（1862SIの構築によって一部を欠失）

中左：1861SI床面直上甕（712）出土状況　　中右：1862SI床面検出状況（主柱穴は未検出）

下左：1860SI床面検出状況（壁付近まで被熱）　　下左：1860SI床面直上ヤリガンナ（3563）出土状況









Ca群竪穴建物1929SI・1938SI

上：1929SI・1938SI完掘状況(丘陵西向きの斜面を開削して竪穴建物を構築)

中：1929SI床面直上遺物出土状況（炭化材が良好に遺存）

下左：1929SI・1938SI土層断面（構築と埋没の過程）　　下右：1938SI内2086SK椀形高杯・中型壷（799・800）出土状況



Ca群竪穴建物1276SI・1474SI・1338SI

上：1276SI・1474SI・1338SI完掘状況（西向き斜面上段に構築された竪穴建物群）

中左：1276SI床面直上鉄剣（3564）出土状況　　中右：1276SI床面付近炭化種実出土状況

下左：1474SI床面直上土器群（871～876）出土状況　　下右：1338SI床面直上広口壷（878）出土状況







Cb群竪穴建物1349SI・1378SI・1253SI・1348SI・1176SI・1271SI・1226SI・1223SI

上：1349SI・1378SI・1253SI・1348SI完掘状況（西向き斜面上段に構築された竪穴建物群）

中：1253SI・1378SI土層断面（1253SIと1378SIの新旧関係）

下：1176SI・1271SI・1226SI・1223SI土層断面（西向き斜面における竪穴建物の重複）









Cb群竪穴建物1231SI・1226SI・1223SI・1271SI・1176SI・1254SI・1138SI・1180SI・1349SI

上：1231SI・1226SI・1223SI・1271SI・1176SI・1254SI完掘状況（西向き斜面上段に構築された竪穴建物群）

中：1138SI・1180SI床面検出状況（1180SIに片麻岩の礫を使用した地床炉が伴う）

下左：1349SI地床炉状況検出状況（花こう岩の礫を使用）　下右：1223SI内土坑1294SK椀形高杯（957）出土状況









1002SD・Cc群竪穴建物1918SI・1894SI・1897SI・1197SI

上：1002SD土器群（1080～1163）出土状況(竪穴建物埋没後の斜面に大量の礫と土器が集積)

中：1918SI・1894SI・1897SI・1197SI床面検出状況

下左：1918SI床面直上炭化材検出状況　　下右：1197SI上層底部穿孔壷（1055）出土状況











Cd群竪穴建物1157SI・1199SI・1251SI・1252SI・1331SI・1196SI・1732SI

上：1157SI・1199SI・1251SI・1252SI完掘状況（西向き斜面上段に構築された竪穴建物群）

中左：1251SI地床炉付近土器群（1165・1166）出土状況　　中右：1331SI南東隅床面直上甕（1185）・粘土塊出土状況

下左：1196SI（1152SIの下位）床面検出状況　　下右：1732SI（1331SIの下位）床面直上小型鉢（1234）出土状況



Cd群竪穴建物1331SI・1732SI・Ce群竪穴建物3026SI・3006SI・3007SI・3082SI

上右：1331SI（1732SIの上位）床面検出状況　　上左：1732SI（1331SIの下位）床面検出状況

中：3026SI・3006SI・3007SI・3082SI完掘状況（南西向き斜面上段に構築された竪穴建物群）

下左：3006SI床面直上遺物（1288・1291～1293）出土状況 下右：3026SI上面地床炉検出状況（周縁部分が著しく硬化）









Da群竪穴建物4401SI・1872SI・1140SI・1139SI・3034SI・3042SI・3003SI・4343SI

上：4401SI・1872SI・1140SI床面検出状況（丘陵頂部平坦面西緩斜面に構築された竪穴建物群）

中：1139SI・3034SI・3042SI・3003SI完掘状況（丘陵頂部平坦面西緩斜面の竪穴建物群、掘立柱建物5200SBが混在）

下左：1139SI地床炉検出状況（緑色片岩の棒状礫を使用）　　下右：4343SI地床炉断面（1140SI覆土上面が広範囲に被熱赤変）





D・E・F群竪穴建物全景・Da群竪穴建物3002SI

上：Da群竪穴建物から丘陵頂部平坦面の竪穴建物群（写真中央の最も手前の竪穴建物が破鏡出土の3002SI）

下：3002SI床面直上炭化材検出状況（覆土中から破鏡が出土）



Da群竪穴建物3002SI・3028SI・3027SI・3127SI

上：3002SI床面検出状況・3028SI検出状況（3002SIと3028SIとの新旧関係）

中：3027SI・3127SI床面検出状況・3002SI完掘状況（最も手前の焼土が3127SIの地床炉、平面形は不明）

下左：3002SI床面直上炭化材検出状況（写真中央に粘土塊）　下右：3027SI地床炉検出状況（片麻岩の板状礫を使用）





Db群竪穴建物4414SI・4459SI・4502SI・4459SI

上：4414SI・4459SI・4502SI・4459SI検出状況（Db北群の竪穴建物）

下：4459SI床面直上炭化材検出状況・下層遺物出土状況（中央付近に炭化材、北東隅に土器群が良好に遺存）



Db群竪穴建物4459SI・4790SI・3556SI

上：4459SI下層高杯（1398）・内彎浅鉢（1399・1401）・広口壷（1400）・有孔鉢（1402）・甕（1403）出土状況
中左：4459SI床面検出状況（小型、主柱穴未検出）　中右：4790SI床面検出状況（小型、主柱穴未検出）
下左：3556SI床面検出状況（小型、主柱穴未検出）　下右：3556SI地床炉付近床面直上土器群（1437）出土状況





Db群竪穴建物4413SI・4360SI・4412SI・4357SI・4362SI・3055SI・4359SI・3556SI

上：4413SI・4360SI・4412SI・4357SI床面検出状況（Db中央群の竪穴建物、いずれも主柱穴未検出）

下：4362SI・3055SI・4359SI・3556SI床面検出状況（Db中央群の竪穴建物、いずれも主柱穴未検出）







Db群竪穴建物4413SI・3055SI・3025SI・3004SI

上左：4413SI地床炉検出状況（著しい赤変）　　上右：3055SI地床炉検出状況（中央付近が著しく硬化）

中：3025SI・3004SI床面検出状況（3004SI埋没後、3025SI床面・地床炉を構築）

下左：3004SI・3025SI土層断面（焼土は3025SI地床炉）　　下右：3025SI北東隅被熱状況（床面と壁面の基盤層上面が被熱）



Dc群竪穴建物3005SI・3032SI・3035SI・3056SI・3036SI・3037SI・3079SI・3076SI・3075SI

上：3005SI・3032SI・3035SI・3056SI床面検出状況（Dc北群の竪穴建物）

下：3036SI・3037SI・3056SI・3079SI・3076SI・3075SI床面検出状況（Dc南群の竪穴建物）



Dc群竪穴建物3005SI・3079SI・3076SI

上左：3005SI上層礫群出土状況（全体）
中左：3005SI上層礫群出土状況（部分）
下左：3079SI床面直上遺物（1535～1544・3551）出土状況
上右：3005SI下層遺物出土状況・床面直上炭化材検出状況
中右：3005SI下層遺物（1492等）出土状況
下右：3076SI床面直上内彎口縁壷（1559）出土状況



Dd群竪穴建物4337SI・4338SI・4341SI・4336SI・4342SI・4340SI

上：4337SI・4338SI・4341SI床面検出状況（Dd北群の竪穴建物）

中：4336SI・4342SI床面検出状況（Dd南群の竪穴建物）

下左：4342SI完掘状況（周溝状の掘方）　　下右：4340SI完掘状況（地床炉と主柱穴未検出、青銅製品出土）







De群竪穴建物3097SI・3832SI・3830SI・4770SI・3798SI・3797SI

上左：3097SI床面直上遺物出土状況全景　　上右：3097SI床面直上土器群（1612～1615）出土状況近景

中：3832SI・3830SI・4770SI・3798SI・3797SI床面検出状況（Df中央・北群の竪穴建物）

下左：3832SI床面直上高杯（1623）出土状況　　下右：3832SI下層加飾広口壷（1625）出土状況







De群竪穴建物3830SI・3931SI・3932SI・4021SI・掘立柱建物5400SB

上左：3830SI地床炉検出状況　　上右：3931SI床面直上甕（1646）出土状況

中：3931SI・3932SI・4021SI床面検出状況（De南群の竪穴建物、いずれも主柱穴未検出）

下左：4021SI内4823SK有段口縁甕（1656）出土状況　　下右：掘立柱建物5400SB検出状況







Df群大型掘立柱建物3300SB

上：3300SB検出状況（南東方向より、両桁行方向に布掘り柱掘方をもつ桁行４間・6.6m、梁行１間・4.8mの大型掘立柱建物）
中：東側柱列土層断面（南東方向より3205SK・5135SK・5134SK・5135SK・3726SK）
下：西側柱列土層断面（北西方向より5137SK・5138SK・5139SK・5140SK・5141SK）











Df群竪穴建物3215SI・3282SI・3185SI

上：3215SI・3282SI床面検出状況（手前の3215SIに大型掘立柱建物3300SBの布掘り溝5136SDが重複）

中左：3215SI地床炉と3300SB柱穴5133SKとの関係　　中右：3215SI床面直上土器群（1691・1692・1698）出土状況

下左：3185SI床面検出状況（小型、主柱穴未検出）　　下右：3185SI不明土製品（1690）出土状況



Df群竪穴建物3308SI・3261SI・3057SI・3217SI・3281SI・3216SI

上：3308SI・3261SI床面検出状況（長軸9.05m、短軸7.80mの長方形の大型竪穴建物3261SIは3308SIからの拡張）

中：3308SI・3261SI・3057SI土層断面（3308SIから3261SIへの拡張、その上位に3057SIの床面を構築）

下：3217SI・3281SI・3216SI床面検出状況（小型の竪穴建物３棟が大型竪穴建物3057SI・3261SIに重複）



Df群竪穴建物3308SI・3216SI・3205SI・3206SI

上左：3308SI地床炉

上右：3216SI南東隅周堤帯（土坑3675SK・5149SKを伴う）

中左：3205SI・3206SI完掘状況

下左：3206SI床面直上土器群（1703）出土状況

下右：3205SI床面直上石製品（3555）出土状況











Dg群竪穴建物3099SI・3121SI・3117SI

上左：3099SI下層（1726～1732）遺物出土状況　　上右：3121SI床面検出状況（3099SI覆土上面に3121SIの地床炉）

中：3099SI・3121SI土層断面（10区南壁、3099SIと3121SIの新旧関係）

下左：3121SI北隅床面直上粘土検出状況　　下右：3117SI床面検出状況（南半の掘り込みは流失）



集石3850SS・Ea群竪穴建物3306SI・3897SI・3811SI・3404SI

上左：集石3850SS検出状況（遺構検出面付近で検出）　上右：3306SI床面検出状況（下位の3897SIからの拡張）
中左：3306SI下層加飾広口壺（1777）出土状況　中右：3897SI・3811SI床面検出状況（3897SIの上位に3306SI）
下左：3306SI遺物（1778・1779・1783・1784）出土状況　下右：3404SI床面検出状況











Eb群竪穴建物3375SI・3376SI

上：3375SI・3376SI床面検出状況（Eb南西群の竪穴建物）

中左：3375SI地床炉検出状況（花こう岩の板状礫を使用）　中右：3376SI地床炉付近床面直上広口壷（1822）出土状況

下左：3375SI南東隅床面直上高杯（1824）出土状況　下右：3376SI西隅床面直上甕（1821）出土状況



Ea群竪穴建物3669SI・Eb群竪穴建物3710SI・3711SI・Ec群竪穴建物3651SI

上：3710SI・3711SI床面検出状況（Eb北東群の竪穴建物、3710SIの地床炉の一部が3711SIの構築により欠失）

中左：3711SI土層断面（著しく深い周溝状の掘方）　　中右：3710SI床面直上片麻岩製砥石（3509）出土状況

下左：3669SI完掘状況（北向き斜面側に方形の掘方）　　下右：3651SI下層遺物（2061～2069）出土状況



Ec群竪穴建物3908SI・3898SI・3948SI・3906SI・3946SI

上左：3908SI床面検出状況（長方形の平面形）　上右：3908SI床面直上土器群（1860～1866）出土状況

中左：3898SI地床炉検出状況（検出面に露呈）　中右：3948SI床面検出状況（検出面に床面と地床炉が露呈）

下：3906SI・3946SI床面検出状況（南西―北東方向に竪穴建物が連続して重複、左手に3907SI、右手に3933SI）









Ec群竪穴建物3906SI・3933SI・3909SI・3949SI・3947SI

上：3933SI床面検出状況（南西—北東方向に竪穴建物が連続して重複、左手に3906SI、右手に3909SI）

中：3906SI・3933SI・3909SI土層断面

下左：3949SI床面直上礫群出土状況

下右：3949SI・3947SI床面検出状況（3947SIは地床炉未検出）



Ec群竪穴建物4173SI・4174SI・3743SI・3766SI・3884SI

上：4173SI床面検出状況（4174SIからの拡張、南西―北東方向に竪穴建物が連続して重複、左手に3909SI、右手に3743SI）
中左：4174SI床面検出状況（4173SIに拡張）　　中右：3743SI内土坑4399SK遺物（1902・1903）出土状況
下：3743SI床面直上遺物出土状況、3766SI・3884SI床面検出状況（右手に4173SI、左下手に3742SIが重複）



Ec群竪穴建物3742SI遺物出土状況全景

上：3742SI上層遺物出土状況全景（南半に礫と土器が密集して出土）

下：3742SI下層遺物出土状況全景（上層遺物除去後の状況、南東隅の土坑4305SK上に粘土を検出）









Ec群竪穴建物3742SI土層断面・遺物出土状況近景

上：3742SI土層断面（左手の丘陵側に土器と礫、炭化材を濃密に含む状況）

中左：3742SI上層遺物出土状況近景（南西側部分）　　中右：3742SI上層遺物（2031等）出土状況近景

下：3742SI下層遺物出土状況近景（西半部分、床面付近の土器群と礫、炭化材）











Ec群竪穴建物3742SI・3742SI内土坑4305SK

上：3742SI床面検出状況（中央付近に炭化材と焼土を多く含む土坑4300SK、南東隅に粘土が充填された土坑4305SK）

中左：3742SISI地床炉検出状況（礫を埋め込んで使用）　　中右：3742SI南東隅土坑4305SK付近粘土検出状況

下左：4305SK上位の粘土の断面（土坑上に盛られた状況）　下右：4305SK内粘土断面（土坑内に灰白色粘土を充填）






Ec群竪穴建物3742SI内土坑4300SK・3741SI

上左：3742SI内土坑4300SK検出状況（炭化物が濃密）　　上右：4300SK遺物（2054）、炭化材、焼土、粘土検出状況

中：3741SI床面検出状況（北東側は流失、右手は3742SI）

下：Ec群竪穴建物からDe・Eb・Ea群竪穴建物床面検出状況











Fa群竪穴建物3211SI・4310SI・4193SI・3190SI

上：3211SI・4310SI・4193SI床面検出状況（4193SI下位に4311SI、手前に3190SI）

中左：3211SI床面直上遺物（2078～2086）出土状況全景　　中右：3211SI床面直上土器群（2078～2086）出土状況近景

下左：3190SI床面直上遺物出土状況全　　下右：4193SI床面直上中型壷・甕（2112～2114）出土状況











Fa群竪穴建物4309SI・3186SI・3188SI

上：4309SI床面検出状況（3211SI・4311SI・3190SIと重複）

中左：3186SI床面検出状況（主柱穴、地床炉未検出）　中右：3186SI床面直上甕（2156・2157）出土状況

下左：3188SI床面検出状況（主柱穴未検出）　下右：3188SI地床炉検出状況（花こう岩の敲打のある礫を転用）











Fa群竪穴建物3150SI・3907SI

上：3150SI床面検出状況（丘陵頂部平坦面の大型竪穴建物、他の竪穴建物と重複しない）

中左：3150SI地床炉断面（緑色片岩の板状礫を使用）　　中右：3150SI地床炉断面（中央付近の地床炉）

下左：3907SI床面直上遺物（2215・2217）出土状況　　下右：3907SI地床炉検出状況



Fb群竪穴建物全景

3149SIとその周辺の竪穴建物群の床面検出状況。3149SIは長軸9.10m、短軸8.85m、遺跡最大の竪穴建物で壁立ち式。









Fb群竪穴建物3149SI・3257SI・3148SI・3781SI・3327SI

上：3149SI・3257SI・3148SI・3781SI・3327SI完掘状況

中：3149SI土層断面（3781SIの埋没後、3149SIの床面を構築）

下左：3149SI上層土錘（2197）出土状況　　下右：3149SI上層不明鉄製品（3567）出土状況









Fb群竪穴建物3303SI・3148SI

上：3303SI床面検出状況（左下手に壁立ち式大型竪穴建物3149SIが重複）

中：3148SI上層礫群・遺物出土状況（検出面付近において検出、3149SIの構築によって礫群の一部が欠失）

下左：3148SI上層遺物（2206・2207・2210）出土状況　　下右：3148SI床面直上土器群（2198・2199）出土状況











Fc群竪穴建物3223SI・3304SI・3283SI・3824SI・3815SI

上：3223SI・3304SI・3283SI・3824SI床面検出状況（3305SI・3815SI・3824SIは検出面付近に地床炉が露呈）

中左：3283SI上層遺物（2245～2277）・礫群出土状況全景　中右：3815SI地床炉検出状況（竪穴建物の平面形は不明）

下左：3304SI床面直上礫群出土状況　下右：3304SI内土坑4373SK甕（2240～2244）出土状況





Fc群竪穴建物3223SI・3147SI

上：3223SI床面検出状況（左手に3304SIが重複、右上手にEc群竪穴建物）

下：3147SI完掘状況（掘方までを完掘し、縄文時代早期の炉穴3580SL・3590SLを確認）



Fc群竪穴建物3623SI・3388SI・3389SI

上：3623SI・3388SI床面検出状況（大型竪穴建物、3623SIから3388SIへの拡張）

中左：3623SI・3388SI（拡張）・3389SI土層断面　　中右：3388SI主柱穴4022SK遺物（2295～2299）・礫群出土状況

下左：3623SI・3388SI内土坑4015SK土層断面　　中右：3623SI・3388SI内土坑4015SK甕（2328）出土状況



Fc群竪穴建物3389SI・3481SI・大型掘立柱建物5000SB

上左：3389SI床面・地床炉検出状況（3388SI上面で確認）　上右：3481SI床面検出状況（主柱穴未確認）

中：5000SB全景（桁行３間・5.2m、梁行１間・3.6mの大型掘立柱建物、右手に大型竪穴建物3623SI・3388SIが重複）

下左：5000SB柱穴4354SK土層断面　下中：5000SB柱穴4753SK土層断面　下右：5000SB柱穴3552SK・3997SK断面









Fd群竪穴建物3145SI・3274SI・3321SI・3273SI・3747SI・3146SI

上：3145SI・3274SI・3321SI床面検出状況（中央が大型竪穴建物3145SI、手前右手に3274SIが重複、左上手に3321SI）

中左：3145SI床面直上甕（2337）出土状況　　中右：3321SI床面直上有段口縁甕（2358）出土状況

下左：3273SI・3747SI・3146SI床面検出状況（大型竪穴建物3145SI周辺の竪穴建物）











Fd群竪穴建物3273SI・3747SI・3375SI

上：3273SI・3747SI床面検出状況（3273SIの大部分は先行する3747SI覆土中に重複し、平面上の識別は困難）

中左：3273SI床面直上遺物（2342・3470等）出土状況　　中右：3273SI地床炉検出状況（3747SIの周壁溝上面で検出）

下左：3273SI地床炉検出状況　　下右：3375SI地床炉検出状況（検出面に地床炉が露呈）











Ga群竪穴建物3608SI・3609SI・3728SI・3605SI

上：3608SI・3609SI・3728SI床面検出状況（右手に3607SI、左上手に3668SI・3624SI・3620SI）

中左：3609SI周堤帯検出状況全景　　中右：3609SI内東隅周堤帯検出状況

下左：3609SI南半礫群・遺物（2395～2403）出土状況　　下右：3605SI床面検出状況











Gb群竪穴建物3405SI・3406SI・3407SI・3408SI・3409SI・3704SI

上：3405SI・3406SI・3407SI・3408SI・3409SI・3704SI床面検出状況（3407SI・3409SIは大型竪穴建物）

中左：3407SI地床炉検出状況（3409SI覆土上面で検出）　中右：3407SI壁柱穴4291SK土層断面

下左：3407SI内土坑4097SK上層礫群・遺物出土状況　下右：3407SI内土坑4097SK下層遺物出土状況





Gc群竪穴建物5770SI

上：5770SI上層遺物出土状況全景（竪穴建物廃絶後の埋没過程に大量の土器と礫を遺棄）

下：5770SI下層遺物出土状況全景（上位の遺物除去後の状況）









Gc群竪穴建物5770SI・5785SI・5784SI・6054SI・3622SI・3621SI

上：5770SI上層遺物出土状況近景

中左：5770SI下層遺物出土状況近景　　中右：5770SI床面検出状況（小型、主柱穴未検出）

下：Gc群竪穴建物完掘状況（手前に5770SI、奥に5785SI・5784SI・6054SI・3622SI・3621SIが重複）











Gc群竪穴建物5785SI・3622SI

上：5785SI床面直上炭化材・遺物（2581～2589）出土状況全景（右手に5784SI）

中左：5785SI地床炉付近椀形高杯（2583）出土状況近景　　中右：5785SI内土坑6018SK甕（2596）出土状況

下左：5785SI下層銅鏃（3557）出土状況　　下右：3622SI床面直上高杯（2567～2569）出土状況



Ha群竪穴建物3380SI・5808SI・3379SI・土坑5708SK

上：3380SI・5808SI・3379SI完掘状況（中央に大型竪穴建物3380SI、手前に5808SI、左手に3379SI）

中左：5808SI床面検出状況（周堤帯を伴う）　　中右：5808SI周堤帯断面（基盤層の掘り残しによる造作）

下左：5708SK高杯（2693）出土状況　　下右：5708SK断面（高杯を逆位に埋置）











Ha群竪穴建物4991SI・3323SI・3378SI・5637SI・5653SI

上：4991SI・3323SI・3378SI・5637SI・5653SI完掘状況

中左：4991SI地床炉検出状況（緑色片岩の板状礫を使用）　中右：4991SI地床炉断面（中央上面が著しく硬化する）

下左：5653SI床面直上石製品（3473・3518）出土状況　下右：3378SI上層板状鉄斧（3562）出土状況








Ha群竪穴建物3328SI・3329SI・3320SI・3330SI・5634SI

上左：3328SI床面直上炭化材・遺物（2670）出土状況全景　上右：3328SI床面直上甕（2670）出土状況近景
中左：3329SI・3320SI床面検出状況（主柱穴未検出）　中右：3329SI地床炉検出状況（花こう岩の板状礫を使用）
下左：3330SI完掘状況（南西辺中央に巨礫が露出）　下右：5634SI床面直上凝灰岩製台石（3543）出土状況











Ha群竪穴建物5634SI・5633SI・5635SI

上：5634SI 完掘状況（手前に5633SI・5635SIが重複）

中左：5633SI床面検出状況（5635SI覆土上面に床面を構築）　中右：5633SI地床炉検出状況（片麻岩の棒状礫を使用）

下左：5635SI床面検出状況（左手に5633SIが重複）　下右：5635SI地床炉検出状況（花こう岩の棒状礫と台石を使用）









Hb群竪穴建物5649SI・5652SI

上：5649SI床面直上炭化材検出状況全景

中左：5649SI床面直上炭化材検出状況近景

中右：5652SI地床炉検出状況

下右：5652SI内土坑5844SK内彎口縁小型壷（2708）出土状況









Hb群竪穴建物5651SI・5652SI・5700SI・5702SI・5703SI・5704SI・5705SI

上：5651SI・5652SI ・5700SI完掘状況（Hb西群の竪穴建物）

中：5702SI・5703SI・5704SI・5705SI完掘状況（Hb東群の竪穴建物、手前に大型掘立柱建物6100SBの布掘り溝6157SD）

下左：5702SI炭化材検出状況（竪穴建物としては不明確）　　下右：5705SI内土坑5830SK広口壷（2712）出土状況



Hc群竪穴建物5545SI・5547SI

上：5545SI下層・床面直上炭化材・高杯（2726～2728）・甕（2729）・花こう岩製台石（3546・3547）出土状況

中：5545SI・5547SI土層断面

下：5545SI・5547SI床面検出状況（周壁に接して花こう岩製台石）







Hc群竪穴建物5545SI・5667SI・5668SI・5650SI・5556SI・5548SI・5636SI

上右：5545SI 地床炉検出状況（土器片の埋め込み）　　中右：5545SI下層花こう岩製台石（3547）出土状況

中：5667SI・5668SI床面検出状況（5668SIの周壁溝付近に片麻岩製台石）

下左：5650SI床面検出状況（主柱穴未検出）　　下右：5556SI・5548SI・5636SI完掘状況











Ia群竪穴建物5911SI・5935SI・5913SI・5807SI

上：5911SI・5935SI 床面検出状況（手前に5935SI、奥に5911SIが重複）

中左：5935SI地床炉検出状況（緑色片岩の板状礫を使用）　中右：5913SI地床炉検出状況（5935SI覆土上面で検出）

下左：5807SI下層遺物（2773～2775）出土状況全景　下右：5807SI下層甕（2773）出土状況近景



Ib群竪穴建物5910SI・5909SI・6027SI

上右：5910SI床面検出状況（掘立柱建物6000SBが重複）　上左：5909SI床面検出状況（小型、主柱穴未確認）

中左：6027SI床面検出状況　中右：6027SI・布掘り溝6015SD調査区南壁土層断面

下：丘陵南東・東斜面の竪穴建物群（H群・Ⅰ群）と布掘り柱掘方をもつ大型掘立柱建物6000SB・6100SB



Hb群大型掘立柱建物6100SB・Ib群大型掘立柱建物6000SB　1

布掘り柱掘方をもつ大型掘立柱建物Hb群6100SB・Ib群6000SB全景

6100SBは桁行４間・6.6m、梁行１間・4.5mの布掘り柱掘方をもつ大型掘立柱建物

6000SBは桁行４間・5.1m以上、梁行１間・5.0mの布掘り柱掘方をもつ大型掘立柱建物



Hb群大型掘立柱建物6100SB・Ib群大型掘立柱建物6000SB　2

上：布掘り柱掘方をもつ大型掘立柱建物6100SB・6000SB全景（２棟は丘陵頂部の東縁辺に柱筋を揃えて分布）

中：6100SB西側柱列土層断面（北西方向より6152SK・6153SK・6154SK・6155SK）

下：6100SB東側柱列土層断面（南東方向より6151SK・6162SK・6149SK・6148SK・6147SK）







Hb群大型掘立柱建物6100SB・Ib群大型掘立柱建物6000SB　3

上左：6100SB柱穴6154SK小型壷（2723）出土状況　　上右：6100SB柱穴6151SK粘土・甕（2724）出土状況

中：6000SB全景

下左：6100SB東側柱列土層断面（北東方向より）　　下右：6100SB柱穴6006SK礫群検出状況（隅柱の基礎固め）








Ic群竪穴建物6040SI・6007SI・6038SI・5914SI・6041SI・土坑6076SK

上左：6040SI遺物（2812～2814・2820・2821）出土状況
中左：6007SI床面検出状況（下位に6038SIが重複）
下左：5914SI床面検出状況（手前、斜面側は流失）
上右：6076SK（6007SI床面直上）遺物（2823・2824）出土状況
中右：6038SI床面検出状況（手前、斜面側は流失）
下右：6041SI地床炉断面（調査区南壁で確認、平面形不明）



J群竪穴建物3535SI・3515SI・3602SI・3603SI

上右：3535SI床面検出状況（小型、主柱穴未検出）
中左：3602SI床面検出状況（小型、主柱穴未検出）
下：北東斜面（Jc群・Jd群）における竪穴建物の分布状況
上左：3515SI礫群・土器群（2825～2829）出土状況
中左：3603SI床面検出状況（小型、主柱穴未検出）








J群竪穴建物5600SI・5555SI・5553SI・5554SI・5500SI

上右：5600SI床面検出状況（小型、主柱穴未検出）
中左：5555SI床面検出状況（小型、主柱穴未検出）
下左：5554SI床面検出状況（小型、主柱穴未検出）

上左：5600SI床面直上内彎口縁小型壷（2857）出土状況
中左：5553SI床面直上平底鉢（2860）出土状況
下左：5500SI床面直上土器群（2872・2874・2875）出土状況











K群竪穴建物0016SI・0121SI

上：丘陵北東端（08A区）全景（調査区中央を縄文時代晩期の溝状の落ち込み0020SDが縦断）

中左：0016SI全景（最東端に分布する竪穴建物）　　中右：0016SI床面中央に置かれた花こう岩の棒状礫

下左：0121SI全景（検出面には高位段丘の礫層が露出）　　下右：0121S内土坑SP1中型壷（2896）出土状況











丘陵東向き斜面の古代の遺構　区画溝0010SD・竪穴建物0019SI

上：丘陵東向き斜面（08Ａ区東半）全景（区画溝0010SDで画された緩斜面に古代の遺構群が展開）

中左：区画溝0010SD（古代の遺構群を斜面から区画）　　中右：竪穴建物0019SI全景（平面長方形で長辺に竈を布設）

下左：0019SI竈（煙道までが良好に残存）　　下右：0019SI須恵器蓋（2961）出土状況







丘陵東向き斜面の古代の遺構　竪穴建物0018SI・0007SI・掘立柱建物0006SB・0030SB

上左：竪穴建物0018SI全景（平面長方形で短辺に竈を布設）　上右：竪穴建物0007SI竈検出状況

中左：0007SI下方須恵器無台杯（2967）出土状況　　中右：掘立柱建物0006SB全景（桁行・梁行が２間・3.4mの建物）

下：掘立柱建物0030SB全景（桁行４間・6.0m、梁行２間・3.0m以上の大型建物）








中世の大溝1900SD（09区）

上左：丘陵西向き斜面の状況（北東から南西に流下）
中左：土層断面C-C'（掘削削直後の埋め戻し）
下左：土層断面D-D'（赤褐色を基調とする均一な埋土）

上右：丘陵西向き斜面の状況（茶臼山方面を臨む）
中右：大溝底面の段状の造作
下右：ロクロ成形土師器皿（2985）出土状況









中世の大溝1900SD（10区）

上左：丘陵北向き斜面の状況（丘陵端を東西に横断）
上右：丘陵北東端の状況（箱堀状の溝底面と土橋状の部分）
下左：階段状に掘削された大溝底面
下右：大溝と現地表との対応関係











丘陵北東向き斜面の中世の遺構　溝0129SD・0132SD・0133SD・0134SD・火葬施設0023SL

上左：丘陵東部北向き斜面（08Ｂ区）全景

上右：丘陵鞍部の溝0129SD・0132SD・0133SD・0134SD

中右：0129SDロクロ成形土師器皿（2984）出土状況

下左：火葬施設0023SL全景（底面が被熱により硬化）

下右：0023SL近景（通風孔の被熱の状況）








丘陵中央北向き斜面の中世の遺構　土坑墓5631SK・6150SK・3900ST・竪穴状遺構（土坑）群

上左：馬埋葬土坑5631SK全景（土坑南端に馬歯が遺存）
中左：6150SK全景（土坑北端から土師器皿と銭貨が出土）
下左：3900ST火葬骨出土状況

上右：5631SK馬歯近景（上顎と下顎の歯が並んだ状態で出土）
中右：6150SK土師器皿（2987～2989）・銭貨（3576）出土状況
下右：丘陵北向き斜面に掘削された竪穴状遺構（土坑）群











炭焼窯1001SY・3200SY

上左：1001SY検出状況（窯体と炭化物層）
中左：1001SY窯体近景
下左：1001SY煙道部断面（被熱状況）
上右：3200SY完掘状況（窯体と前庭部）
下右：3200SI近景（焚口の閉塞状況）



縄文土器


101


106


132
131
127
128
130
129


126


133


141

2093SI・2034SI・2021SI・1957SI（Aa群）出土土器


135


148


171


175


177


181


182


184


207


201


202

1957SI・1958SI（Aa群）・1991SI・2033SI・2077SI・1967SI・1953SI・1952SI（Ab群）出土土器



224



227



246



247



248

250

251

1454SI（Ac群）出土土器


273


274


275


276


278


296

1444SI・1455SI（Ac群）出土土器



297



298



302



306



307



339

1456SI（Ac群）出土土器



347



348



352



377



380



392

1490SI・1937SI（Ac群）・1464SI（Ad群）出土土器



396



397



398



411



412

413



469

1411SI・1403SI（Ad群）出土土器



506



509



510



520



542



544

1270SI・1250SI・1200SI（Ae群）出土土器



622



640



641



642



643



646

1908SI（Ba群）・1906SI（Bb群）出土土器



654



687



712



737



738



716



750

1922SI・1907SI・1917SI（Bb群）・1852SI（Bd群）出土土器



799・800



821



822



826



833



841

1938SI・1929SI・1276SI（Ca群）出土土器



878



929



955



957



989



990

1388SI（Ca群）・1348SI・1223SI・1138SI・1180SI（Cb群）出土土器



1015



1016



1029



1030



1034



1055

1894SI・1918SI・1197SI（Cc群）出土土器



1109



1143



1165



1185



1193



1206

1002SD土器群（Cc群）・1251SI・1331SI（Cd群）出土土器



1398



1399



1400



1401



1402



1403

4459SI（Db群）出土土器



1292



1319



1344



1345



1437



1444



1448



1447

3006SI（Ce群）・1872SI・3034SI（Da群）・3556SI・3004SI（Db群）出土土器



1492



1493



1501



1512



1517



1519

3005SI（Dc群）出土土器



1529



1531



1536



1537



1545



1559

3005SII・3079SI・3076SI（Dc群）出土土器



1588



1614



1623



1625



1639



1649



1656

4337SI（Dd群）・3832SI・3830SI・3931SI（De群）出土土器



1676



1691



1696



1703



1704



1710

3216SI・3215SI・3205SI・3206SI（Df群）出土土器



1730



1739



1770



1771





1783



1777



1778

3099SI・3121SI（Dg群）・3306SI（Ea群）出土土器


1803


1824


1845


1847


1849


1903

3404SI（Ea群）・3375SI（Eb群）・3933SI・3743SI（Ec群）出土土器



1912



1924



1926



1906



1962



1959





1967

1966

3742SI（Ec群）出土土器　1


1970


1971


1985


2005


2040


2041


2031

3742SI（Ec群）出土土器　2



2078



2080



2081



2082



2085



2086

3211SI（Fa群）出土土器


2107


2112


2130


2131


2138


2156

4311SI・4193SI・3190SI・3186SI（Fa群）出土土器


2182


2199


2212


2225


2248


2256

2260

3149SI・3148SI・3303SI（Fb群）・3223SI・3283SI（Fc群）出土土器



2287



2290



2295



2342



2358



2359

3388SI（Fc群）・3747SI・3321SI・3317SK（Fd群）出土土器



2361



2364





2382



2369



2426



2421



2435

3605SI（Ga群）・3409SI（Gb群）出土土器



2442



2472



2473



2558



2487



2569



2567

3405SI・3407SI他（Gb群）・3622SI（Gc群）出土土器



2510



2523



2524



2527



2532



2533

5770SI（Gc群）出土土器　1



2534



2537



2543



2549



2554



2550



2555

5770SI（Gc群）出土土器　2



2583



2584



2589



2595



2684



2693

5785SI（Gc群）・3330SI・5708SK（Ha群）出土土器



2708



2723



2718



2727



2726



2729

5652SI・5702SI・6100SB（Hb群）・5545SI（Hc群）出土土器



2760



2773



2789



2823



2801



2820



2821

5636SI（Hc群）・5807SI（Ia群）・5909SI・6100SB（Ib群）・6040SI・6076SK（Ic群）出土土器



2840



2848



2852



2847



2872



2857



2875



2881

3602SI（Jb群）・5600SI（Jc群）・5500SI（Jd群）・0016SI（Ka群）出土土器



505



541



586



698



1160



1163



1690



2645



2211

土製品各種（棒状・紐孔付蓋・鳥形・容器形・焼成粘土塊・不明・把手付容器形）・水銀朱付着土器

















土製品各種（加工円板・紡錘車・管状土錘・球状土錘）・線刻土器


2961


2962


2984


2985


2988
2987
2989


2988
2987
2989


2998


2999


3000


3010
3025
3001
3011
3026
3013
3015
3012
3002
3027
3014
3029
3028
3030
3031
3032
3033
3004
3005
3016
3034
3017
3018
3035
3019
3007
3020
3008
3036
3009

後期旧石器時代の石器













後期旧石器時代の石器・後期旧石器時代～縄文時代草創期の石器・縄文時代の石器（石錐）



縄文時代の石器（石鏃・石匙・スクレイパー等）

写真図版148







縄文時代の石器（スクレイパー等）





縄文時代の石器（刃器・打製石斧）



縄文時代の石器（打製石斧）



縄文時代の石器（打製石斧・礫器）





縄文時代の石器（磨製石斧）


3418


3421


3424
3425
3426
3427
3428


3429


3430
3431

縄文時代の石器（磨石敲石類）・石製品











磨石敲石類（1456SI・1464SI・Ae群・1917SI・3005SI）











磨石敲石類（4340SI・5150SK・5653SI・0124SX・表採）


3486


3491


3492


3494


3497


3500

砥石（1696SK・1200SI・1938SI・3006SI・3079SI・3205SI）


3503


3504


3507


3518


3519


3520

砥石（Df群・3743SI・3375SI・5633SI・5667SI・5545SI）













石皿台石類（1157SI・1139SI・1872SI・3215SI・3121SI・3389SI）











石皿台石類（3605SI・5545SI・0016SI）・紡錘車等（3003SI・3150SI・5909SI・3205SI）





3556



3557





3558



3559



3560

金属製品集合写真・青銅製品（破鏡・銅鏃・板状青銅製品・銅滴または青銅滓）



3561



3562



3563



3564



3565

3566



3567

鉄製品（板状鉄斧・ヤリガンナ・鉄剣・小鉄片・不明鉄製品）

写真図版162

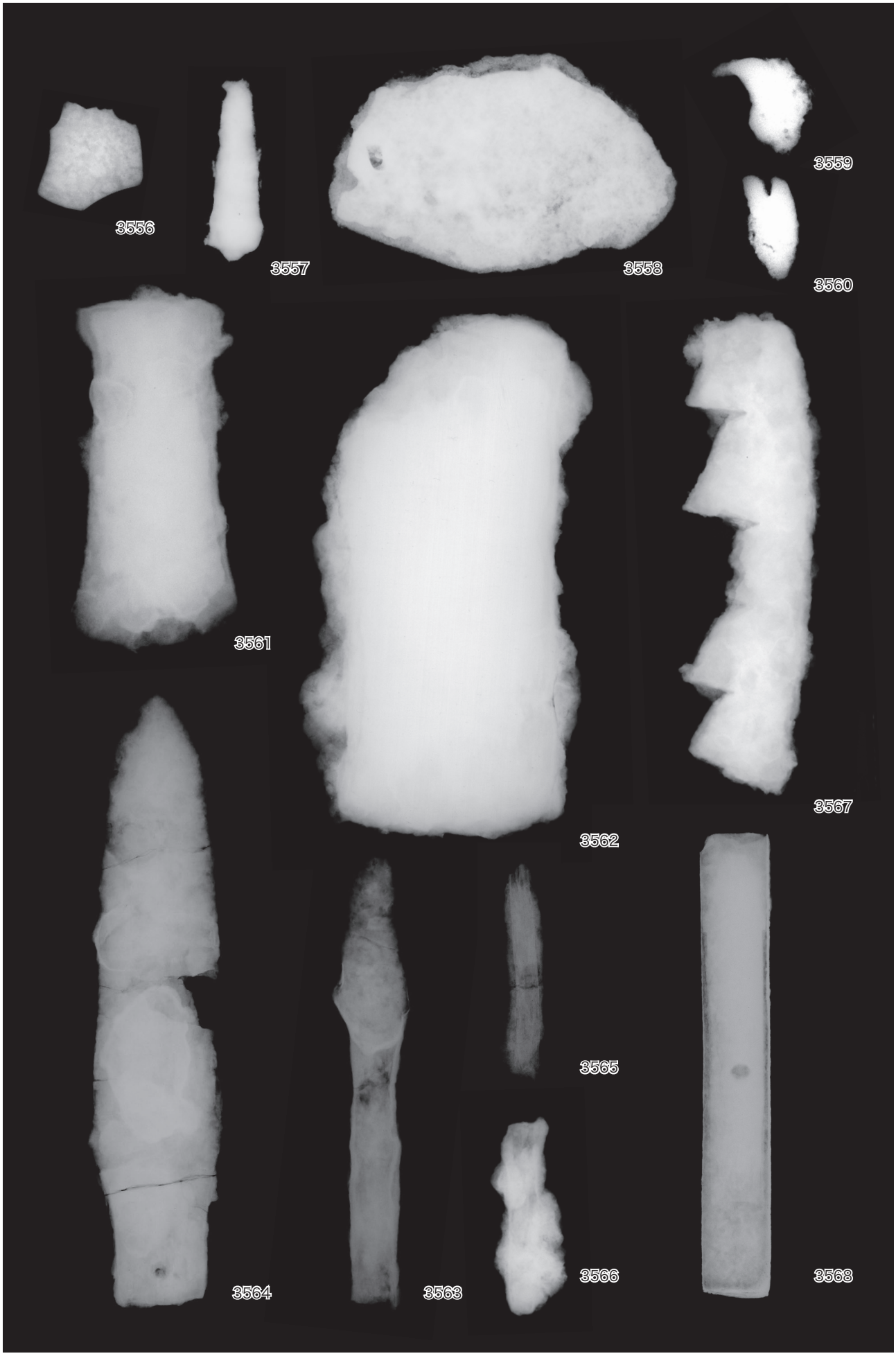

金属製品X線画像（ほぼ実大）





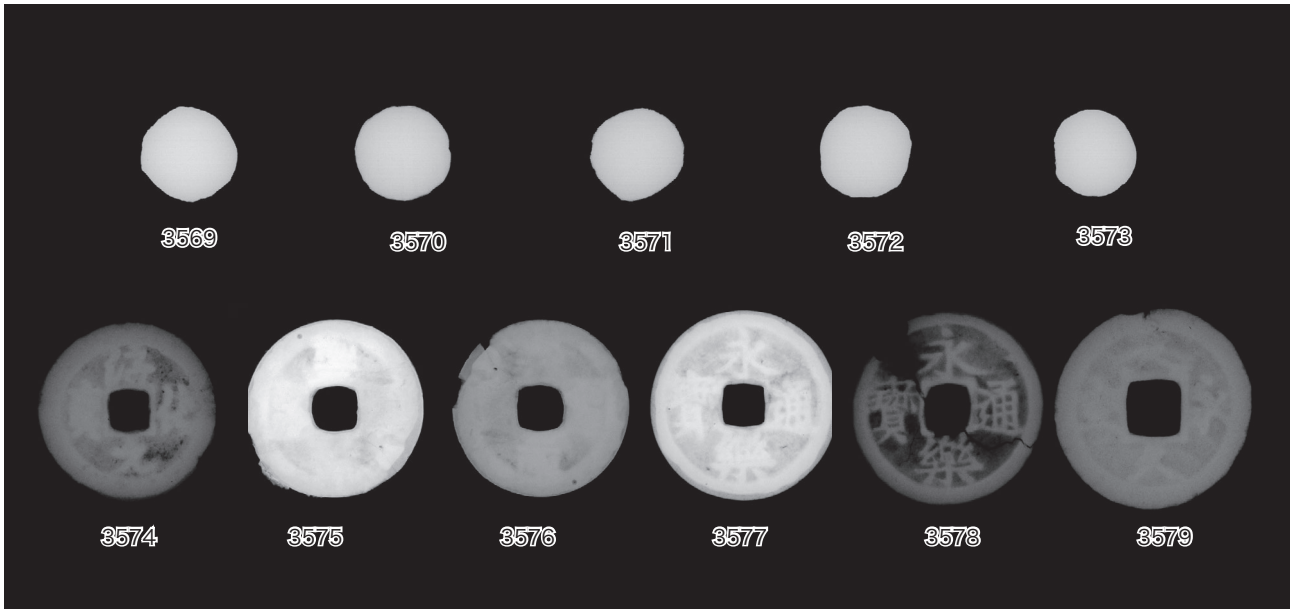

中世以降の金属製品（鉛製鉄砲玉・刀子・銭貨）と鉛製鉄砲玉・銭貨Ｘ線画像（ほぼ実大）



馬埋葬土坑5631SK出土馬歯
上：上顎と下顎（体高140cm前後、６歳前後の雌と推定）
中：上顎
下：下顎





出土土器集合写真　1（1454SI下層出土土器群・1444SI内土坑1804SK出土一括土器群）
上：Ac群竪穴建物1454SI下層出土土器群（前期初頭、８期の良好な一括資料で叩き甕を含む）
下：Ac群竪穴建物1444SI内土坑1804SK出土一括土器群（前期前半、９期の良好な一括資料）



出土土器集合写真　2（1456SI出土土器群・1411SI下層出土土器群）
上：Ac群竪穴建物1456SI下層・上層出土土器群（８期を主体とする終末期から前期初頭の土器群）
下：Ad群竪穴建物1411SI下層出土土器群（前期前半、10期の良好な一括資料）



出土土器集合写真　3（1906SI下層出土土器群・4459SI下層出土一括土器群）
上：Bb群竪穴建物1906SI下層出土土器群（菊川式に関連する中型壷、杯部が著しく深い高杯等の特徴的な個体を含む）
下：Db群竪穴建物4459SI北隅下層出土一括土器群（前期初頭、６期の良好な一括資料）





出土土器集合写真　４（3005SI出土土器群・3742SI出土土器群）
上：Dc群竪穴建物3005SI下層・上層出土土器群（前期初頭の土器群、下層は７期、上層は８期主体）
下：Ec群竪穴建物3742SI下層・上層出土土器群（終末期から前期初頭、５期から６期を主体とする土器群）



出土土器集合写真　5（3211SI出土一括土器群・5770SI出土土器群）
上：Fa群竪穴建物3211SI床面直上出土一括土器群（終末期、４期の良好な土器群）
下：Gc群竪穴建物5770SI下層・上層出土土器群（前期初頭、７期から８期の土器群）

愛知県埋蔵文化財センター調査報告書　第189集

石　座　神　社　遺　跡

（第３分冊　写真図版編）

2015年３月31日

発行　公益財団法人　愛知県教育・スポーツ振興財団
愛知県埋蔵文化財センター

印刷　西濃印刷株式会社