

愛知県埋蔵文化財センター調査報告書 第215集

笹 平 遺 跡

資 料 編

2022

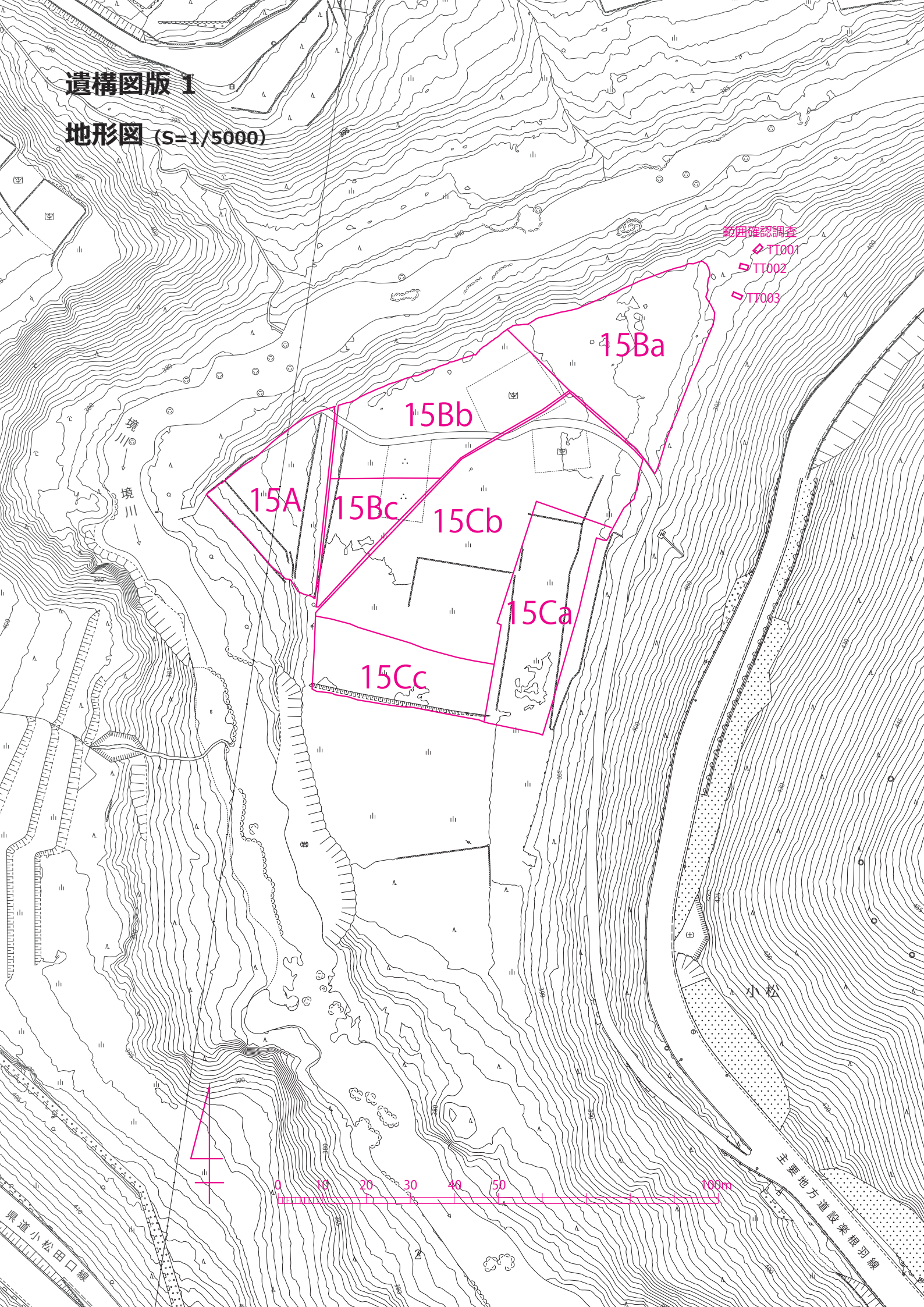
公益財団法人愛知県教育・スポーツ振興財団
愛知県埋蔵文化財センター

資料編 目次

遺構図版 1	地形図(縮尺1/5000)	写真図版 1	遠景	写真図版 4 8	3230SK・681SZ
遺構図版 2	1面遺構 1(縮尺1/100)	写真図版 2	調査前・A区	写真図版 4 9	681SZ
遺構図版 3	1面遺構 2(縮尺1/100)	写真図版 3	A区(1)	写真図版 5 0	943SZ・1194SS・その他
遺構図版 4	1面遺構 3(縮尺1/100)	写真図版 4	A区(2)	写真図版 5 1	3893SK出土土器(1)
遺構図版 5	1面遺構 4(縮尺1/100)	写真図版 5	B区(1)	写真図版 5 2	3893SK出土土器(2)
遺構図版 6	1面遺構 5(縮尺1/100)	写真図版 6	B区(2)	写真図版 5 3	遺構出土土器
遺構図版 7	1面遺構 6(縮尺1/100)	写真図版 7	B区(3)・C区	写真図版 5 4	遺構出土土器
遺構図版 8	1面遺構 7(縮尺1/100)	写真図版 8	788SI(1)	写真図版 5 5	遺構出土土器
遺構図版 9	1面遺構 8(縮尺1/100)	写真図版 9	788SI(2)	写真図版 5 6	遺構出土土器
遺構図版 1 0	1面遺構 9(縮尺1/100)	写真図版 1 0	790SI(1)	写真図版 5 7	3307SK出土土器
遺構図版 1 1	1面遺構 1 0(縮尺1/100)	写真図版 1 1	790SI(2)	写真図版 5 8	遺構出土土器
遺構図版 1 2	1面遺構 1 1(縮尺1/100)	写真図版 1 2	790SI(3)	写真図版 5 9	遺構出土土器
遺構図版 1 3	1面遺構 1 2(縮尺1/100)	写真図版 1 3	2237SI・2412SI	写真図版 6 0	遺構出土土器
遺構図版 1 4	1面遺構 1 3(縮尺1/100)	写真図版 1 4	1155SI・1165SK	写真図版 6 1	681SZ出土土器
遺構図版 1 5	1面遺構 1 4(縮尺1/100)	写真図版 1 5	1167SK・1406SI	写真図版 6 2	遺構出土土器
遺構図版 1 6	1面遺構 1 5(縮尺1/100)	写真図版 1 6	1406SI・2400SI	写真図版 6 3	遺構出土土器
遺構図版 1 7	1面遺構 1 6(縮尺1/100)	写真図版 1 7	2338SI	写真図版 6 4	遺構出土土器
遺構図版 1 8	1面遺構 1 7(縮尺1/100)	写真図版 1 8	1864SI	写真図版 6 5	遺構出土土器
遺構図版 1 9	1面遺構 1 8(縮尺1/100)	写真図版 1 9	2215SI・2216SI	写真図版 6 6	遺構出土土器
遺構図版 2 0	1面遺構 1 9(縮尺1/100)	写真図版 2 0	2216SI・2405SI	写真図版 6 7	遺構出土土器・土偶
遺構図版 2 1	2面遺構 1(縮尺1/100)	写真図版 2 1	2404SI・3258SI	写真図版 6 8	遺構出土土器
遺構図版 2 2	2面遺構 2(縮尺1/100)	写真図版 2 2	3258SI	写真図版 6 9	石鏃・剥片
遺構図版 2 3	2面遺構 3(縮尺1/100)	写真図版 2 3	3893SI(1)	写真図版 7 0	石錐・石匙・刃器など
遺構図版 2 4	2面遺構 4(縮尺1/100)	写真図版 2 4	3893SI(2)	写真図版 7 1	スクレイパー・剥片など
遺構図版 2 5	2面遺構 5(縮尺1/100)	写真図版 2 5	3893SI(3)	写真図版 7 2	剥片など
遺構図版 2 6	2面遺構 6(縮尺1/100)	写真図版 2 6	3947SI	写真図版 7 3	打製石斧
遺構図版 2 7	3面遺構 1(縮尺1/100)	写真図版 2 7	4233SI・4299SI	写真図版 7 4	剥片・石核・礫器
遺構図版 2 8	3面遺構 2(縮尺1/100)	写真図版 2 8	4150SI	写真図版 7 5	磨製石斧・石錘
遺構図版 2 9	2面遺構 3(縮尺1/100)	写真図版 2 9	565SL・2165SI	写真図版 7 6	有溝石錘・磨石敲石類
遺構図版 3 0	3面遺構 4(縮尺1/100)	写真図版 3 0	2165SI・1559SI	写真図版 7 7	磨石敲石類・石皿台石類
遺構図版 3 1	3面遺構 5(縮尺1/100)	写真図版 3 1	1559SI	写真図版 7 8	砥石
遺構図版 3 2	3面遺構 6(縮尺1/100)	写真図版 3 2	4141SI	写真図版 7 9	大型石棒・石棒石刀類
遺構図版 3 3	3面遺構 7(縮尺1/100)	写真図版 3 3	4310SI・4255SL	写真図版 8 0	石棒石刀類・石冠・ 独鈷石・岩偶岩版類
遺構図版 3 4	3面遺構 8(縮尺1/100)	写真図版 3 4	4240SI		
遺構図版 3 5	3面遺構 9(縮尺1/100)	写真図版 3 5	4240SI		
遺構図版 3 6	3面遺構 1 0(縮尺1/100)	写真図版 3 6	4241SI		
遺構図版 3 7	3面遺構 1 1(縮尺1/100)	写真図版 3 7	4241SI・4263SK		
遺構図版 3 8	3面遺構 1 2(縮尺1/100)	写真図版 3 8	4269SK・4266SK・3307SK		
遺構図版 3 9	3面遺構 1 3(縮尺1/100)	写真図版 3 9	813SK		
遺構図版 4 0	3面遺構 1 4(縮尺1/100)	写真図版 4 0	2258SK		
遺構図版 4 1	3面遺構 1 5(縮尺1/100)	写真図版 4 1	3639SK・3697SK		
遺構図版 4 2	3面遺構 1 6(縮尺1/100)	写真図版 4 2	785SK・853SK		
遺構図版 4 3	3面遺構 1 7(縮尺1/100)	写真図版 4 3	1560SK・1236SK		
遺構図版 4 4	3面遺構 1 8(縮尺1/100)	写真図版 4 4	1238SK		
遺構図版 4 5	3面遺構 1 9(縮尺1/100)	写真図版 4 5	1240SK・1545SK・1294SK		
遺構図版 4 6	3面遺構 2 0(縮尺1/100)	写真図版 4 6	1563SK・1642SK		
遺構図版 4 7	3面遺構 2 1(縮尺1/100)	写真図版 4 7	2026SK・2043SK・2230SK		

遺構図版 1

地形図 (S=1/5000)



鉤眼確認調査

TT001

TT002

TT003

15Ba

15Bb

15A

15Bc

15Cb

15Ca

15Cc

小松

主要地方道線
根羽線

0 10 20 30 40 50 100m

興道小松田口線

3546

3547

遺構図版 2

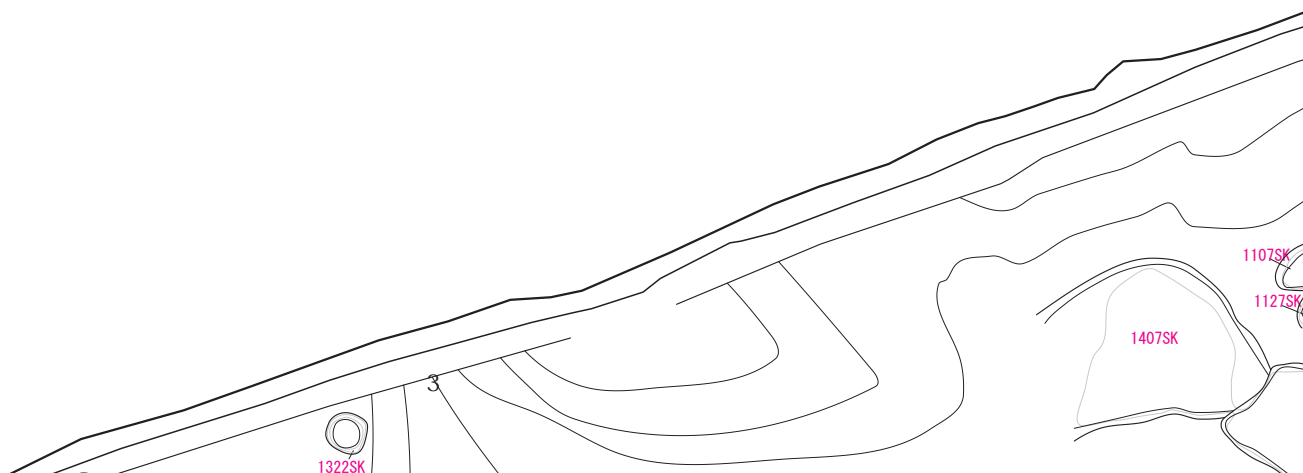
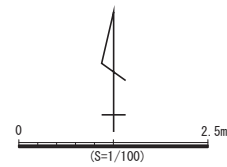
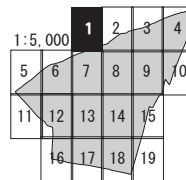
1面遺構 1

3646

3647

X=-98370.00
Y=36460.00

X=-98370.00
Y=36470.00

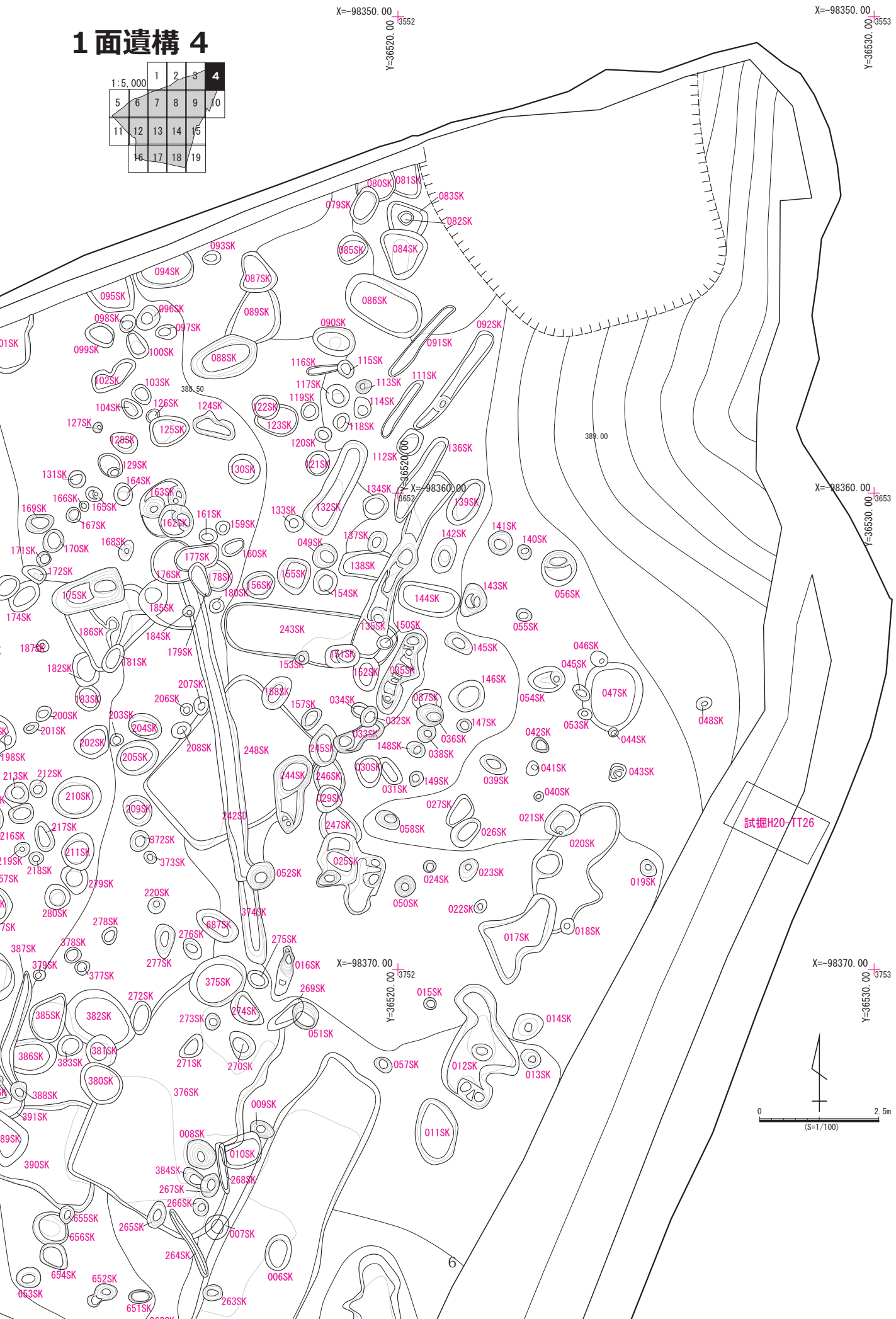


遺構図版 5

1面遺構 4

1:5,000

	1	2	3	4	
5	6	7	8	9	10
11	12	13	14	15	
16	17	18	19		



遺構図版 6

1面遺構 5

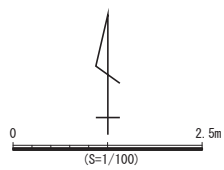
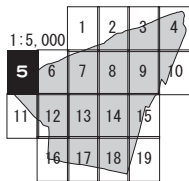
3842

3843

3942

X=-98390.00
3943

Y=36430.00



X=-98400.00
4042

Y=36420.00

試掘N20-TT05

X=-98400.00
4043

Y=36430.00

382.50

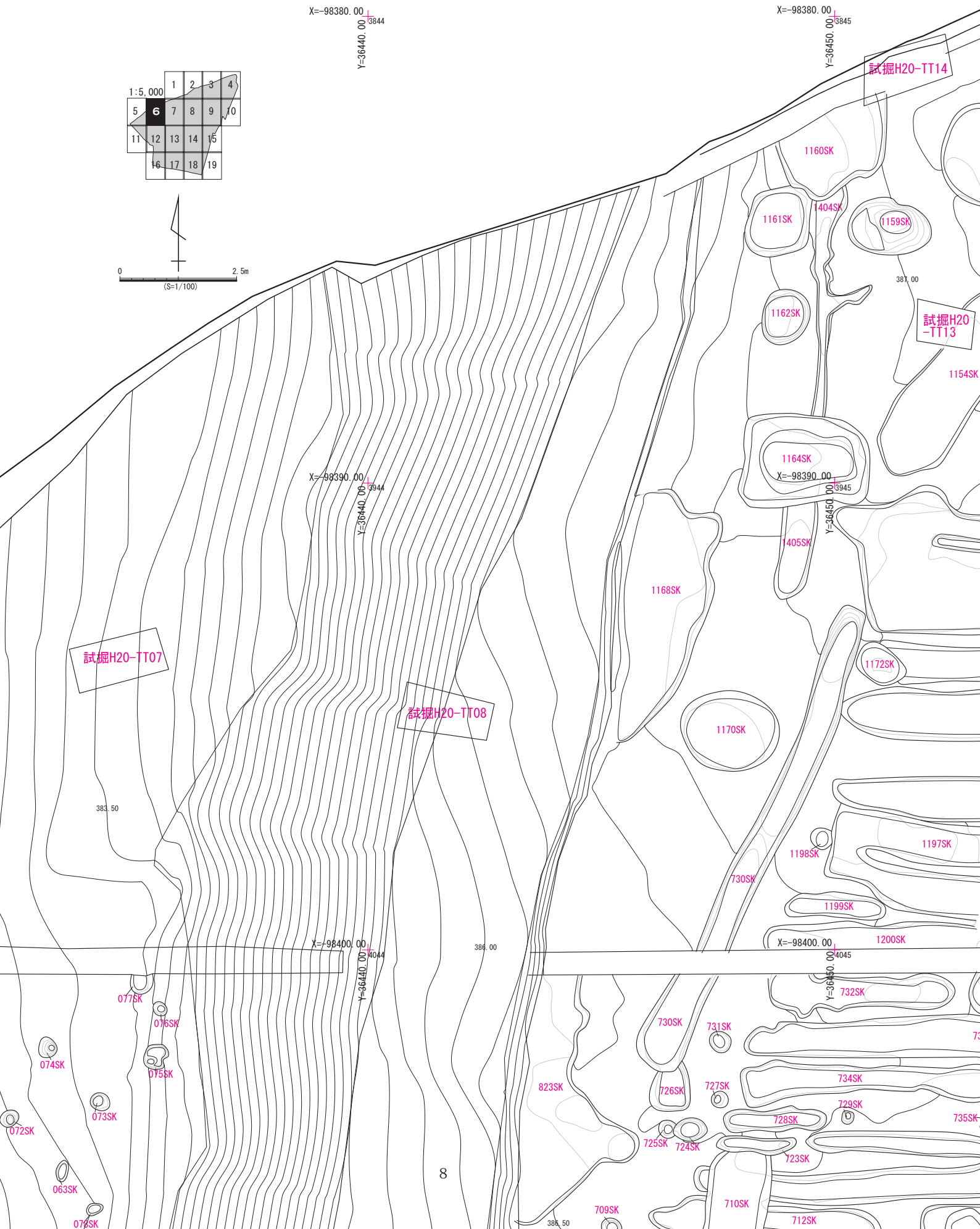
382.00

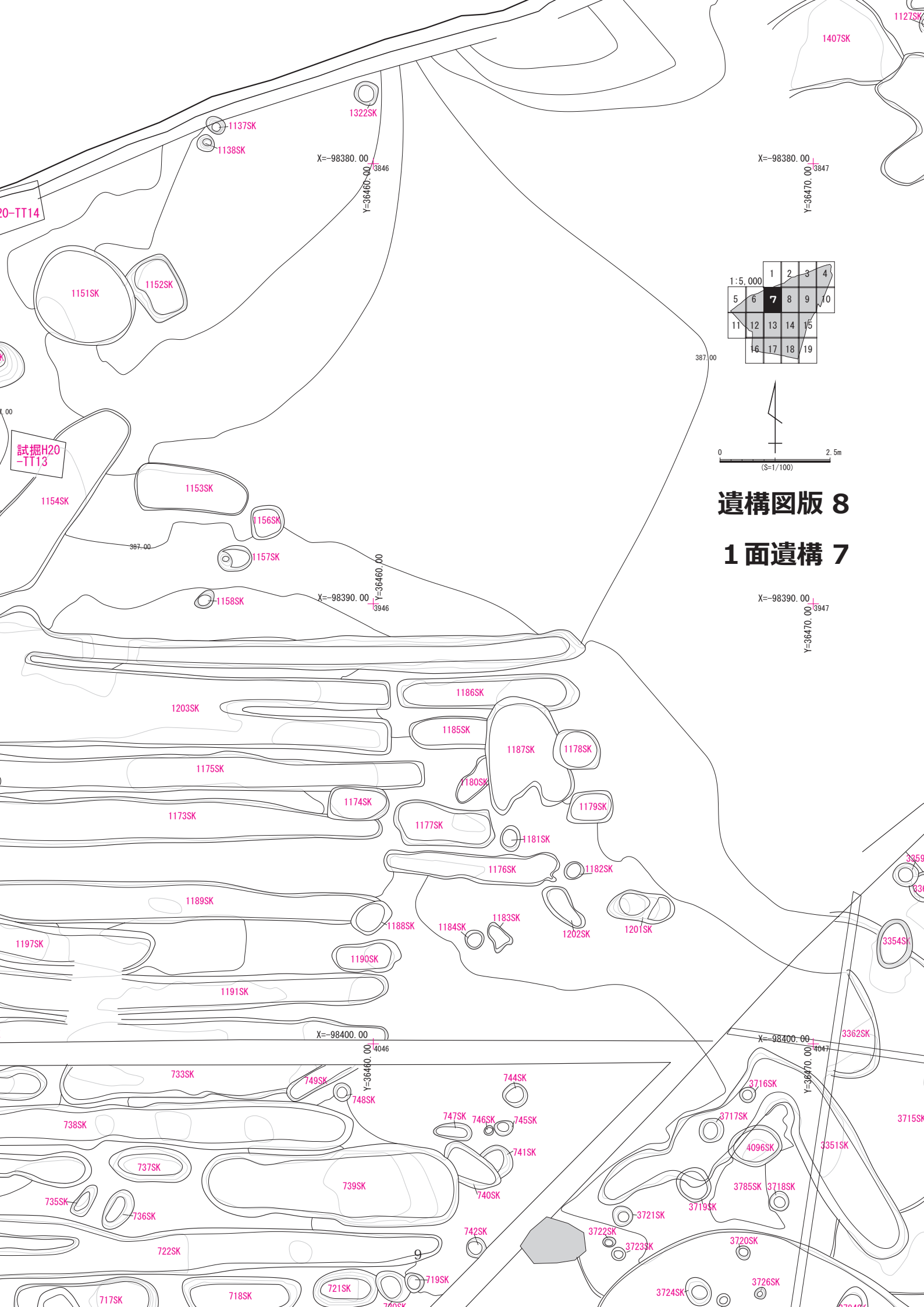
7

072SK

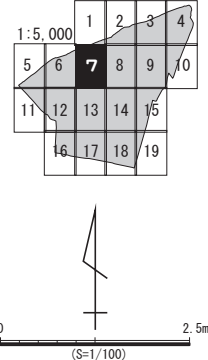
遺構図版 7

1面遺構 6





遺構図版 8
1面遺構 7



1127SK
1407SK
X=-98380.00
Y=36470.00
3847

X=-98380.00
Y=36460.00
3846

X=-98390.00
Y=36460.00
3946

X=-98390.00
Y=36470.00
3947

X=-98400.00
Y=36440.00
4046

X=-98400.00
Y=36470.00
4047

0-TT14

試掘H20
-TT13

3359

3360

3361

3362

3363

3364

3365

3366

3367

3368

3369

3370

3371

3372

3373

3374

3375

3376

3377

3378

3379

3380

3381

3382

3383

3384

3385

3386

3387

3388

3389

3390

3391

3392

3393

3394

3395

3396

3397

3398

3399

3400

3401

3402

3403

3404

3405

3406

3407

3408

3409

3410

3411

3412

3413

3414

3415

3416

3417

3418

3419

3420

3421

3422

3423

3424

3425

3426

3427

3428

3429

3430

3431

3432

3433

3434

3435

3436

3437

3438

3439

3440

3441

3442

3443

3444

3445

3446

3447

3448

3449

3450

3451

3452

3453

3454

3455

3456

3457

3458

3459

3460

3461

3462

3463

3464

3465

3466

3467

3468

3469

3470

3471

3472

3473

3474

3475

3476

3477

3478

3479

3480

3481

3482

3483

3484

3485

3486

3487

3488

3489

3490

3491

3492

3493

3494

3495

3496

3497

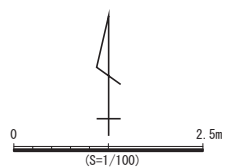
3498

3499

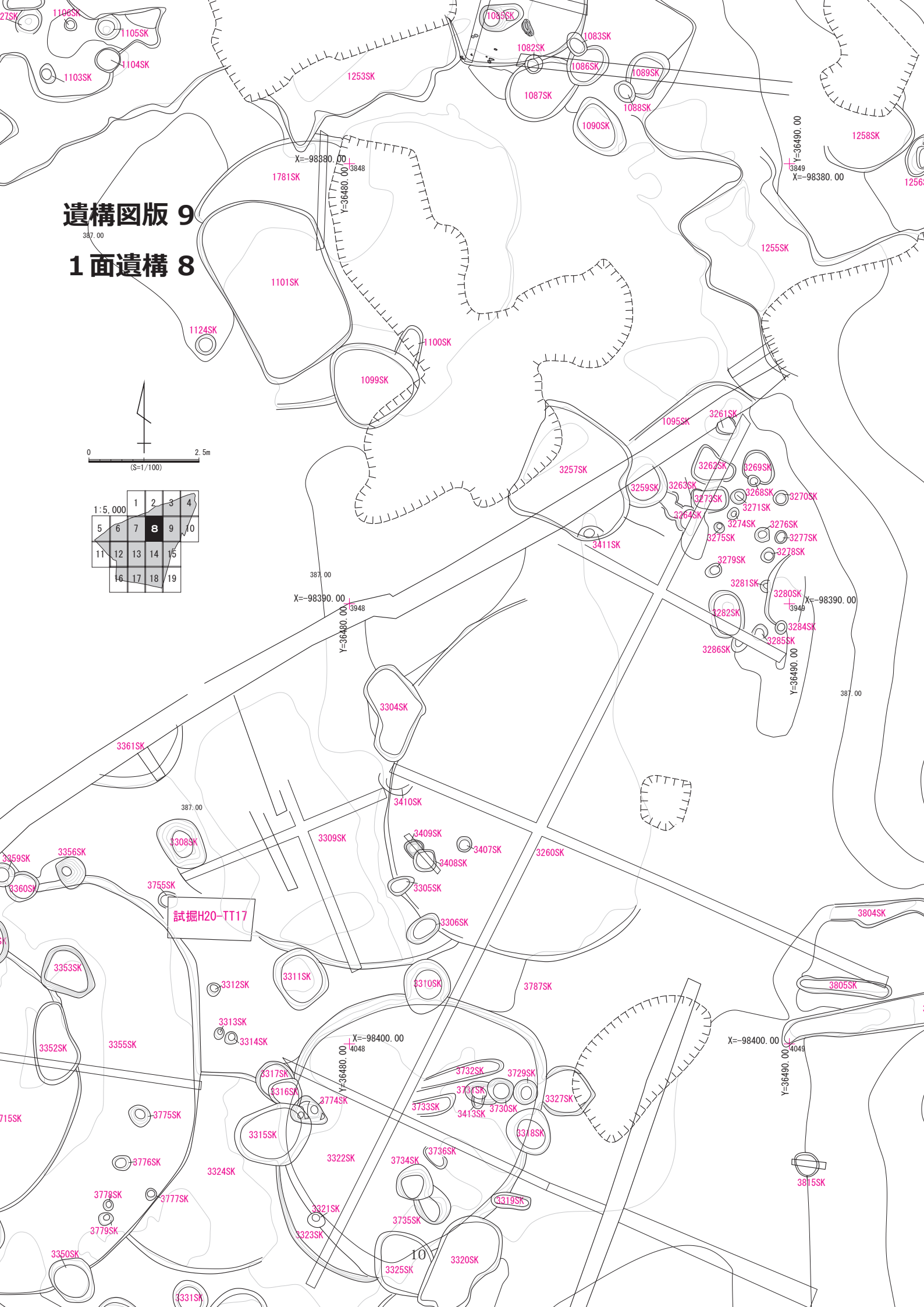
3500

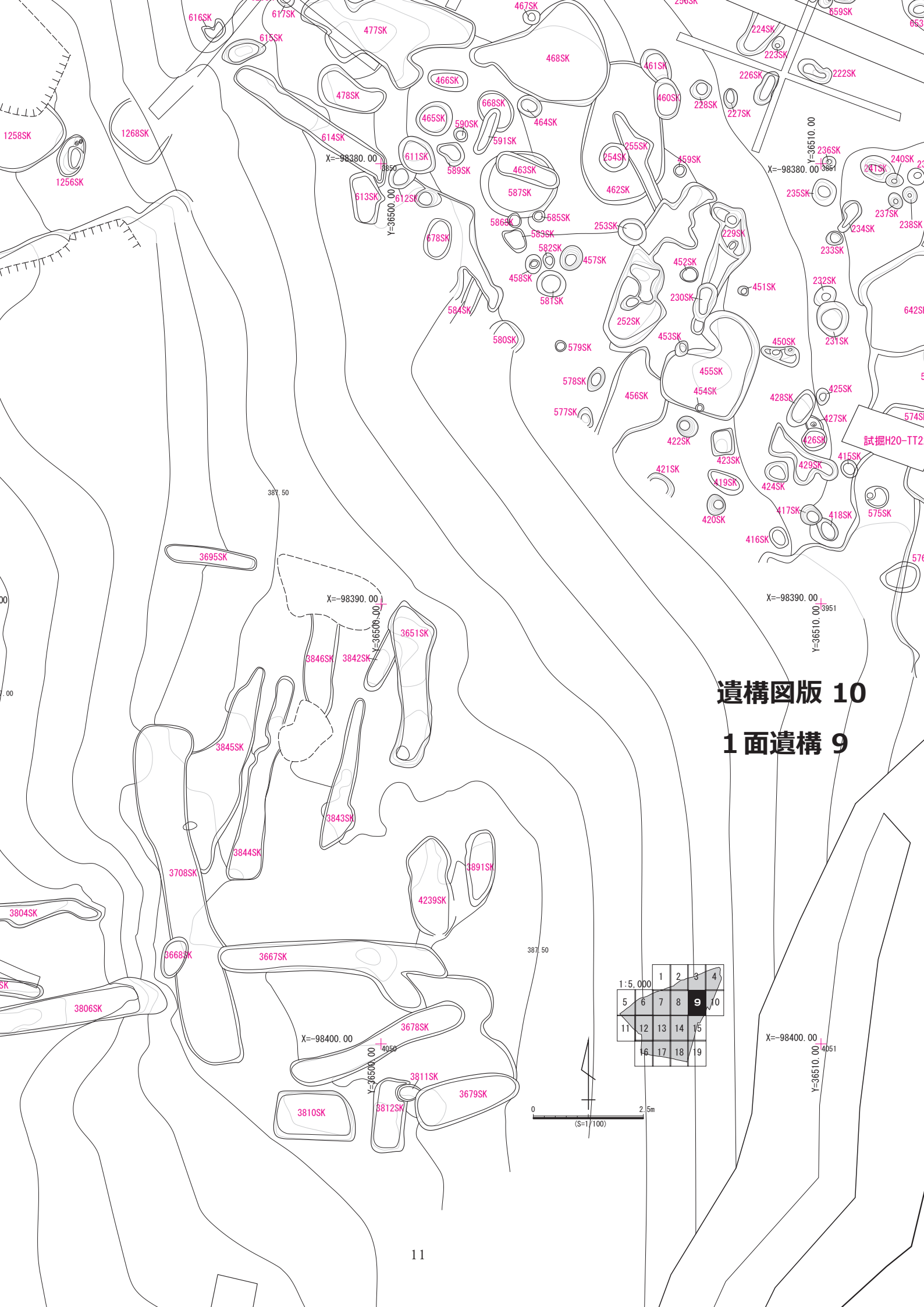
遺構図版 9

1面遺構 8



1	2	3	4
5	6	7	8
9	10	11	12
13	14	15	16
17	18	19	20

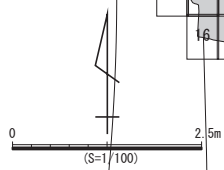


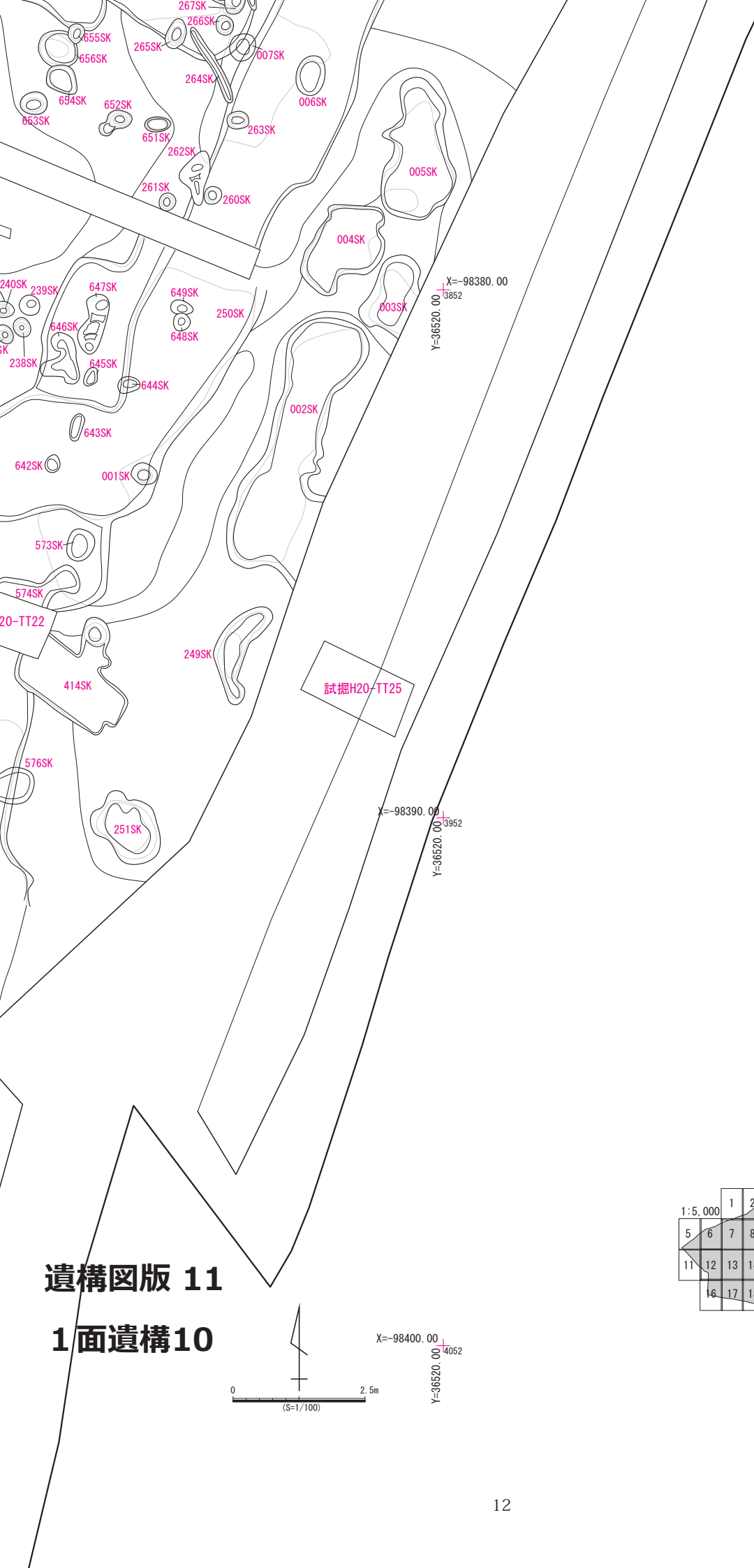


遺構図版 10
1面遺構 9

1:5,000

	1	2	3	4
5	6	7	8	9
11	12	13	14	15
	16	17	18	19





X=-98380.00
3852
Y=36520.00

X=-98380.00
3853
Y=36530.00

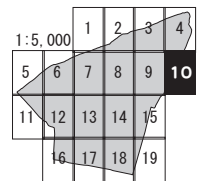
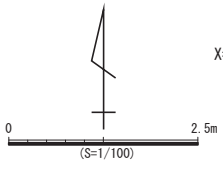
X=-98390.00
3952
Y=36520.00

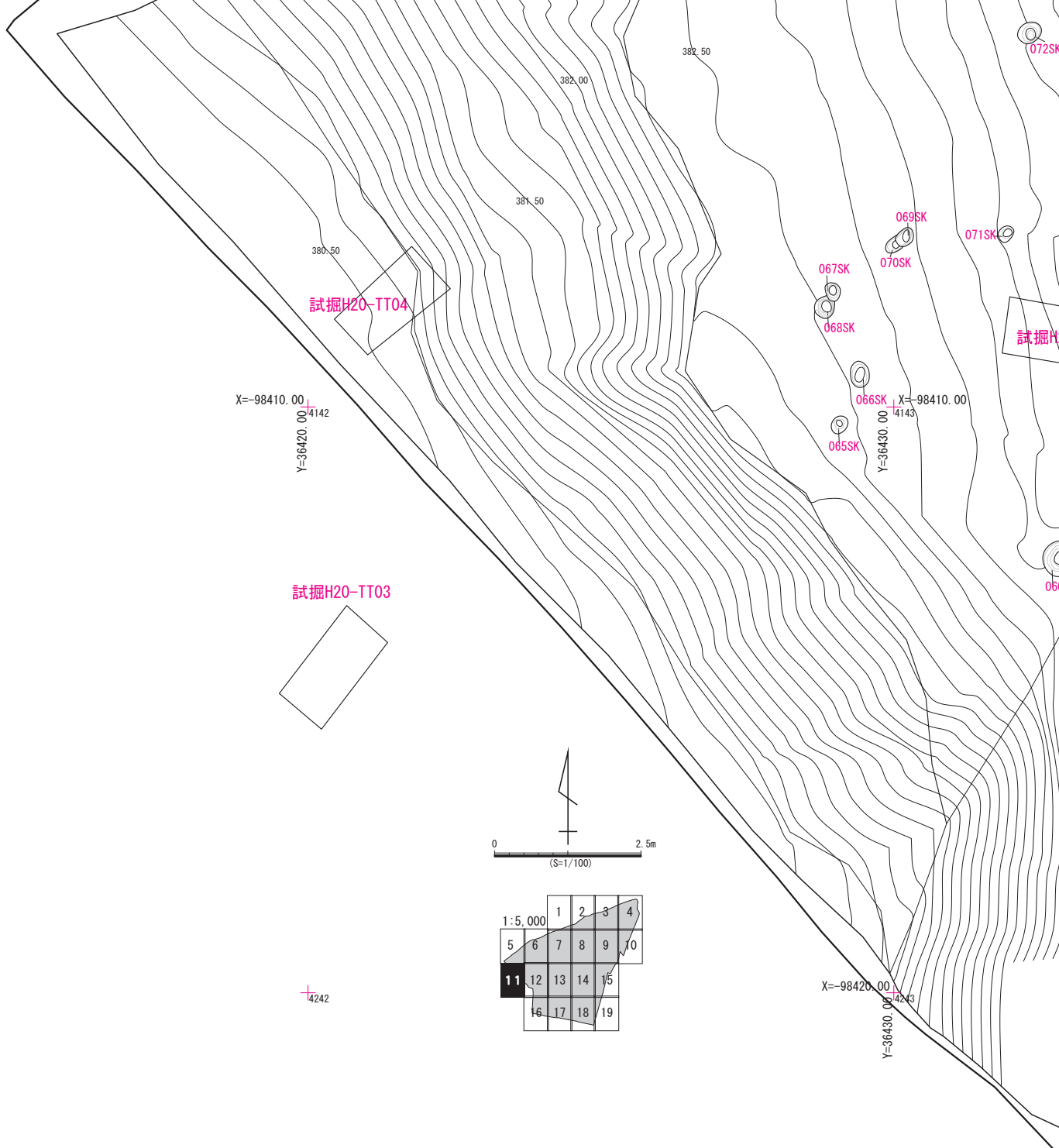
X=-98390.00
3953
Y=36530.00

X=-98400.00
4052
Y=36520.00

X=-98400.00
4053
Y=36530.00

遺構図版 11
1面遺構10

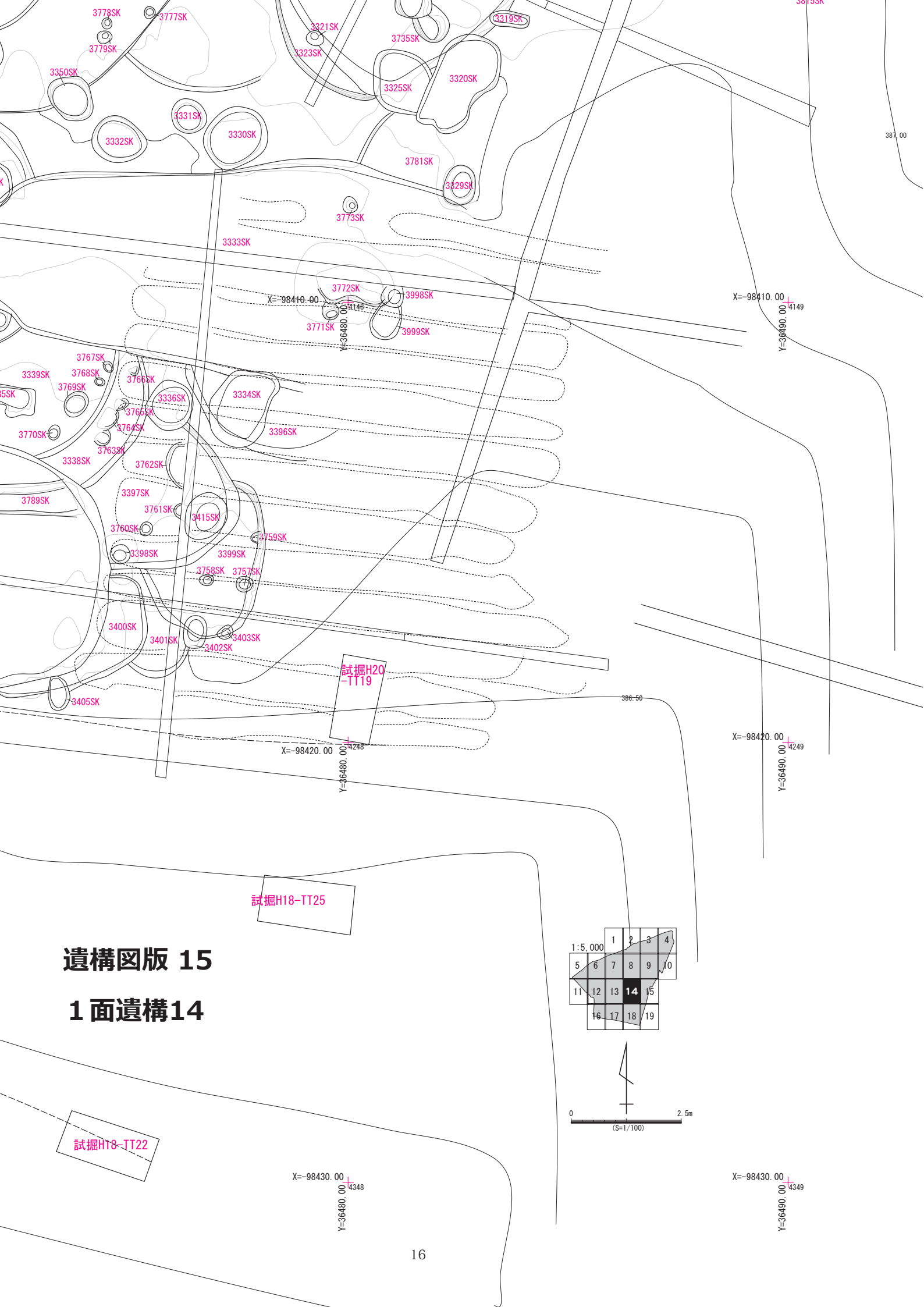




写真図版 12
1 面遺構 11

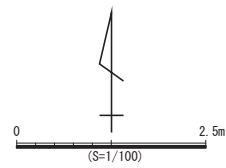
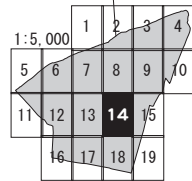
4342

4343



遺構図版 15

1面遺構14



試掘H18-TT25

試掘H18-TT22

X=-98430.00
Y=36480.00
4348

X=-98430.00
Y=36490.00
4349

遺構図版 16

1面遺構15

試掘H20
-TT20

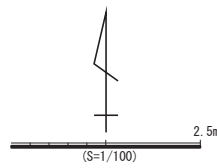
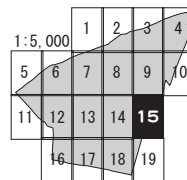
試掘H20-TT21

X=-98410.00
Y=36500.00
4150

X=-98410.00
Y=36510.00
4151

X=-98420.00
Y=36500.00
4250

X=-98420.00
Y=36510.00
4251

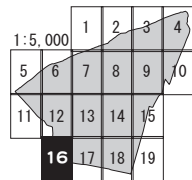
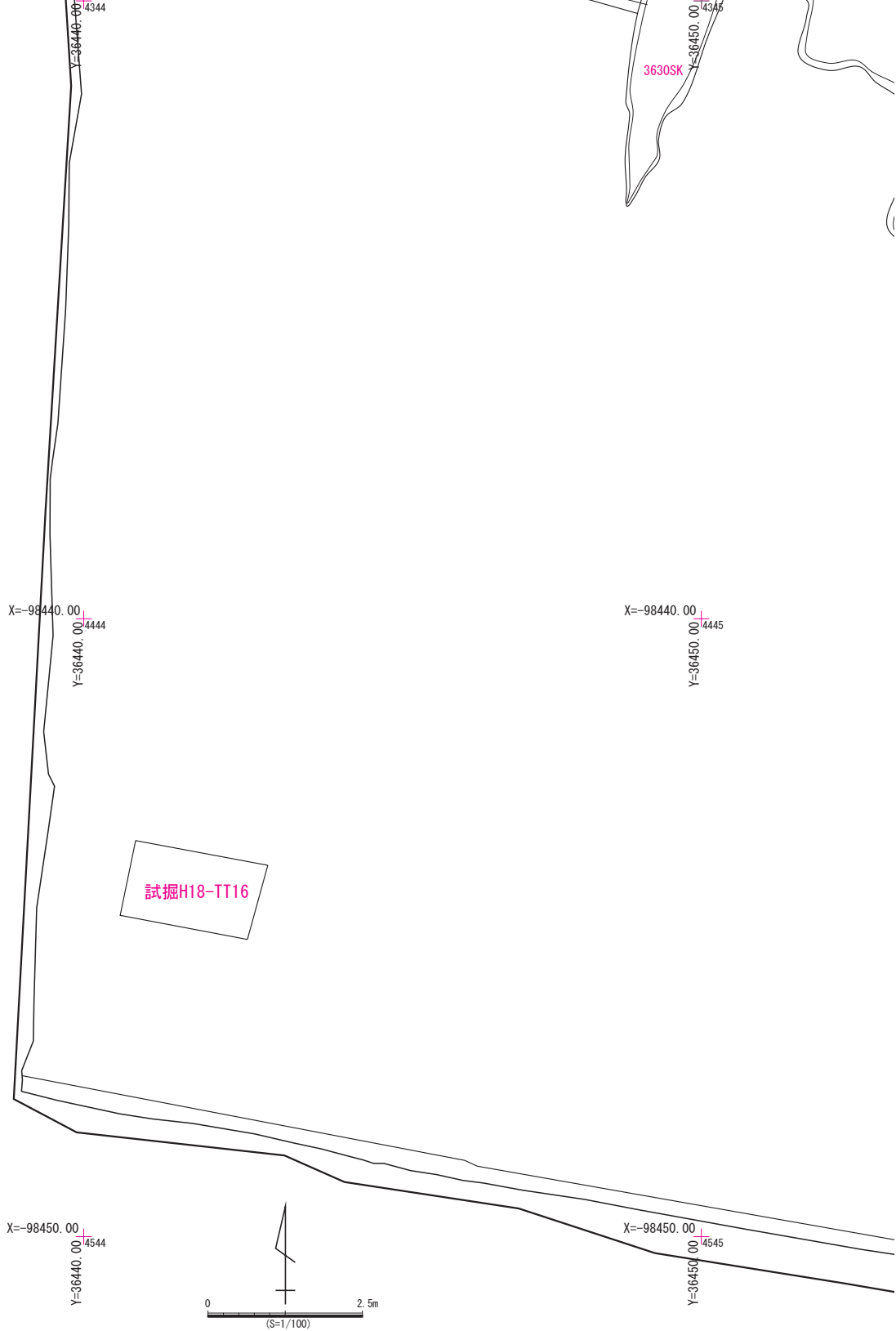


X=-98430.00
Y=36500.00
4350

X=-98430.00
Y=36510.00
4351

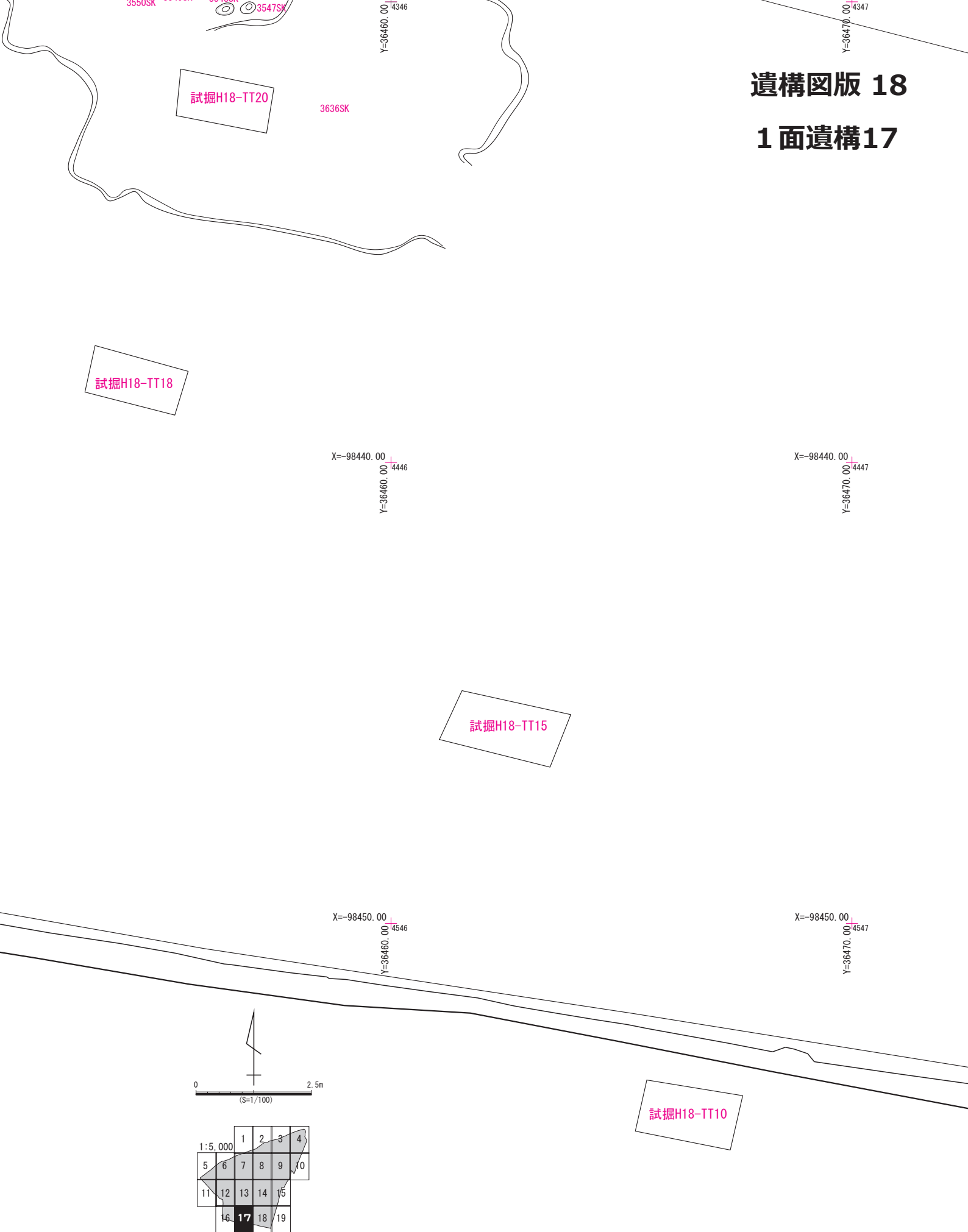
遺構図版 17

1面遺構16



遺構図版 18

1面遺構17



遺構図版 19

1面遺構18

Y=36480.00⁺4348

Y=36480.00⁺4349

X=-98440.00⁺4448
Y=36480.00⁺

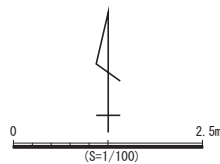
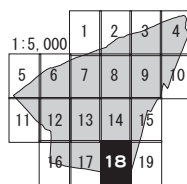
X=-98440.00⁺4449
Y=36480.00⁺

試掘H18-TT08

試掘H18-TT14

X=-98450.00⁺4548
Y=36480.00⁺

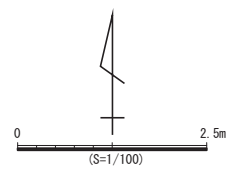
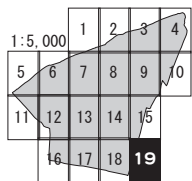
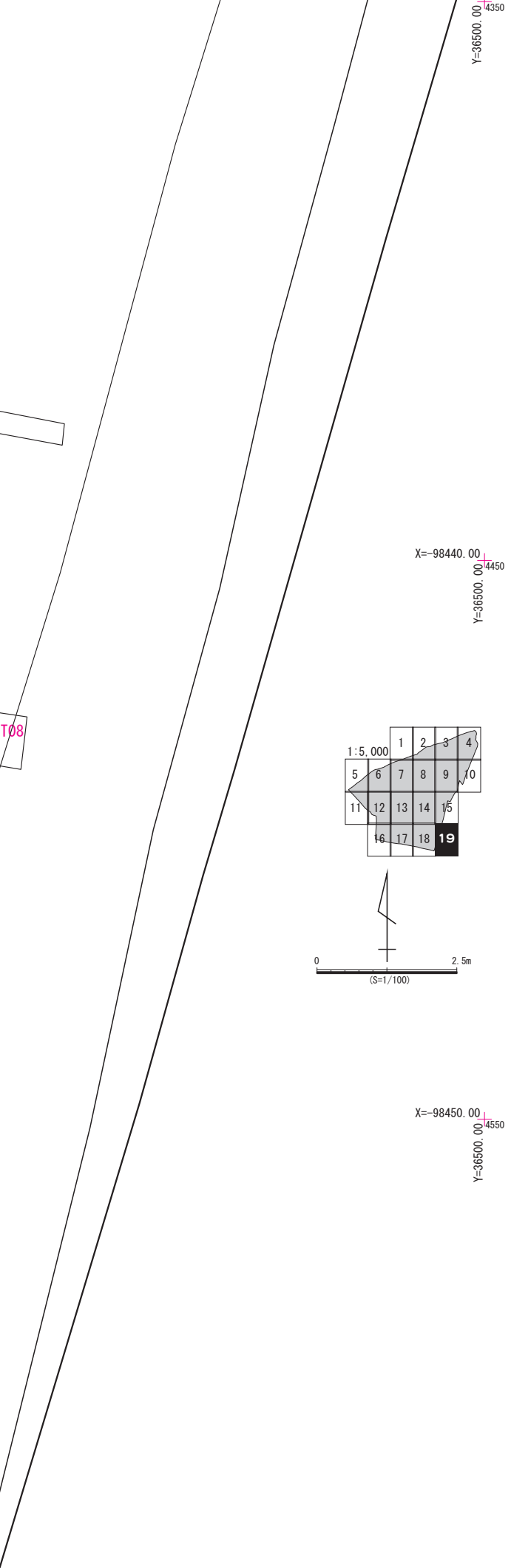
X=-98450.00⁺4549
Y=36480.00⁺



Y=36510.00 4351

遺構図版 20

1面遺構19

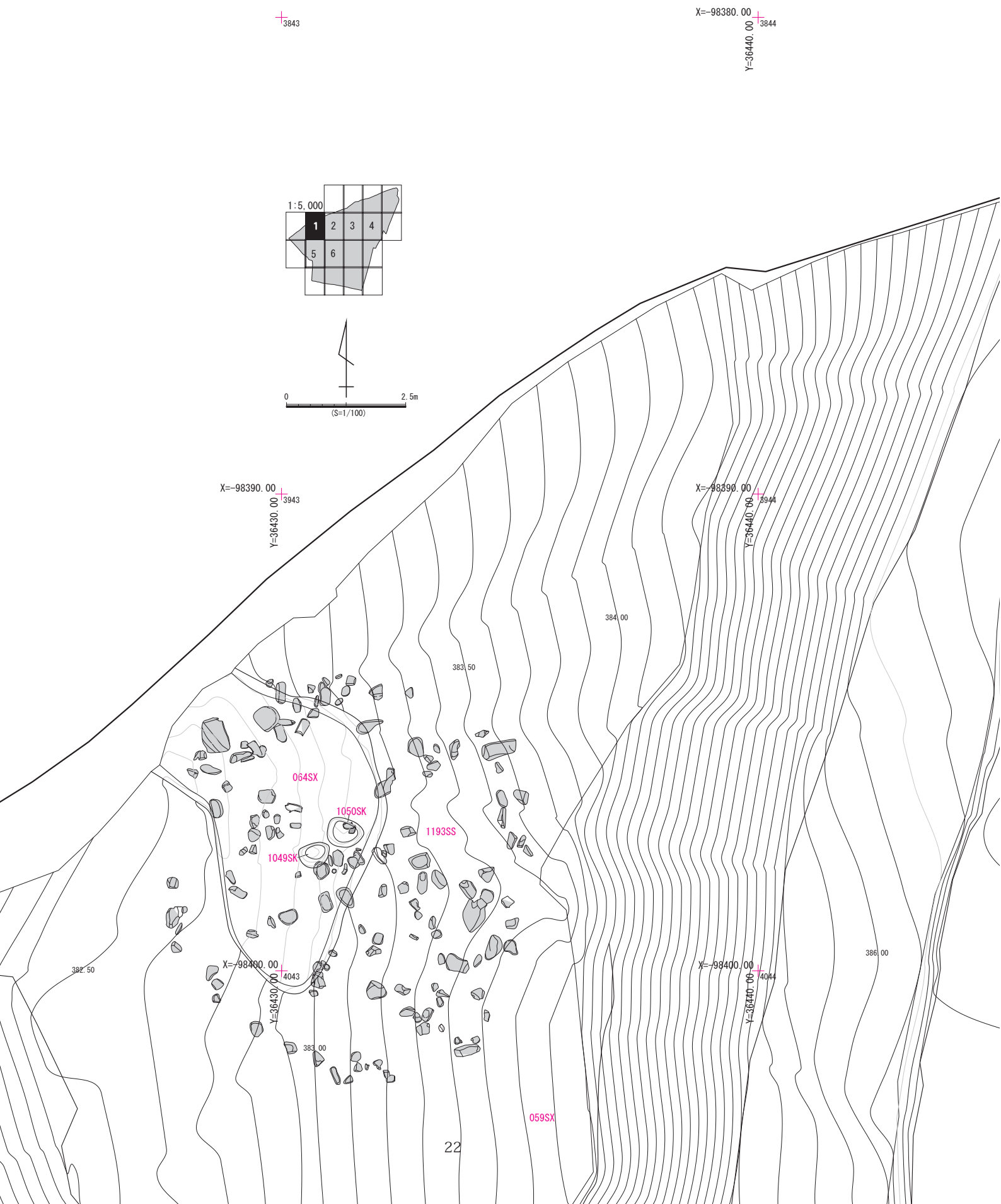


4451

4551

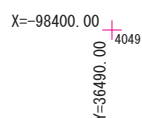
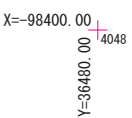
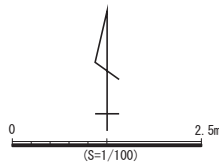
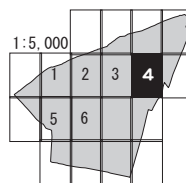
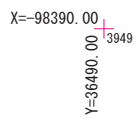
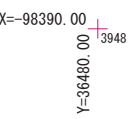
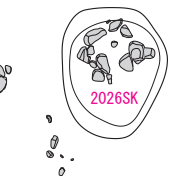
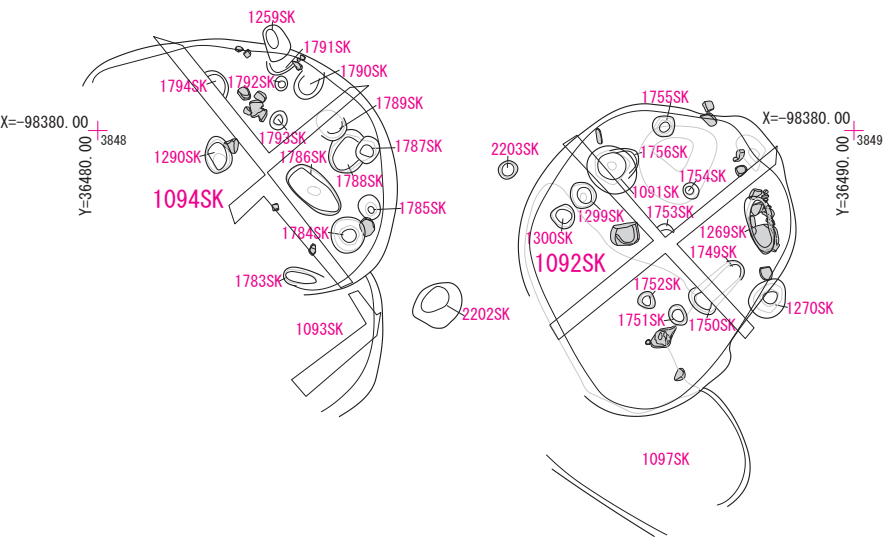
遺構図版 21

2面遺構 1



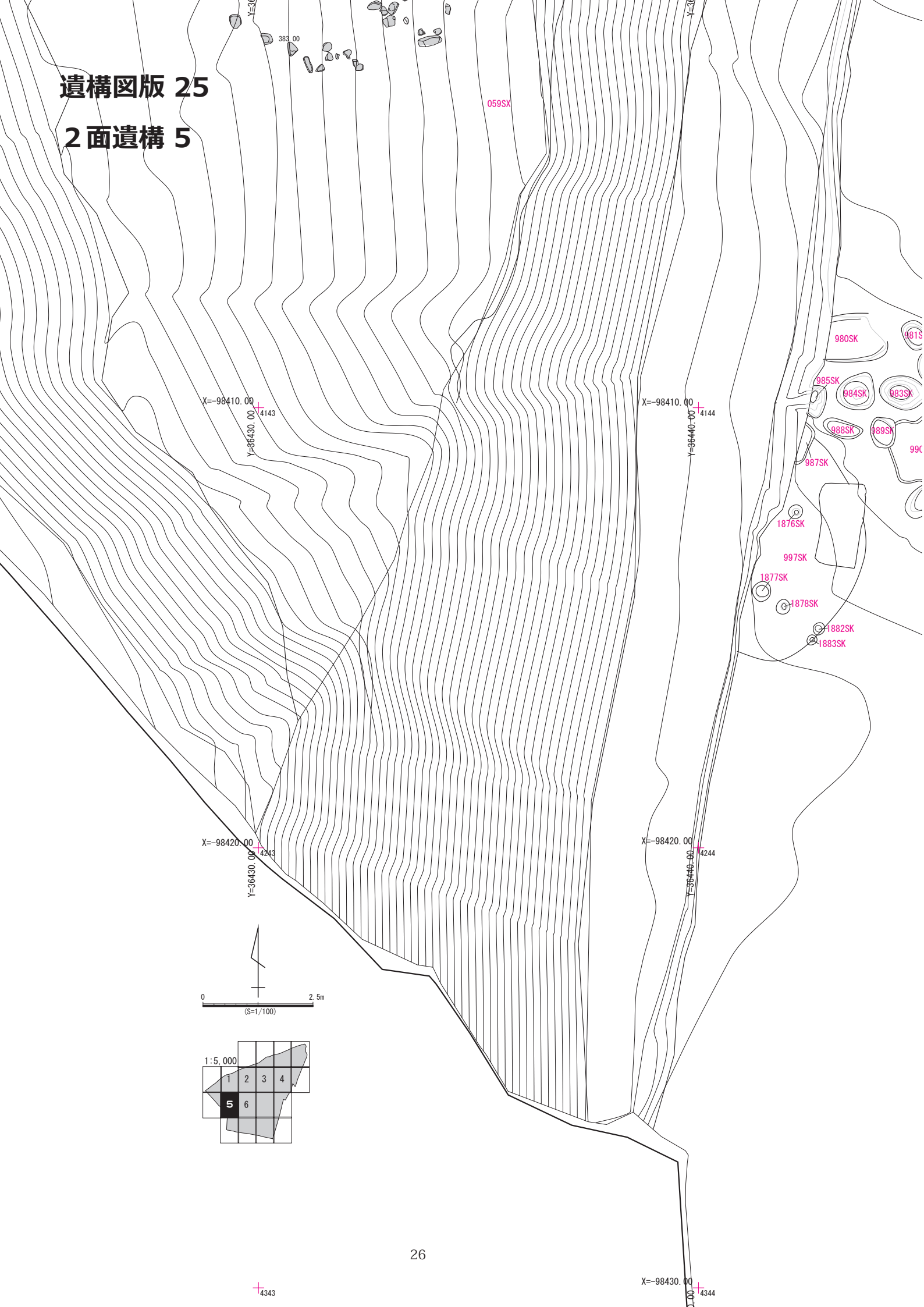
遺構図版 24

2面遺構 4



遺構図版 25

2面遺構 5



遺構図版 27

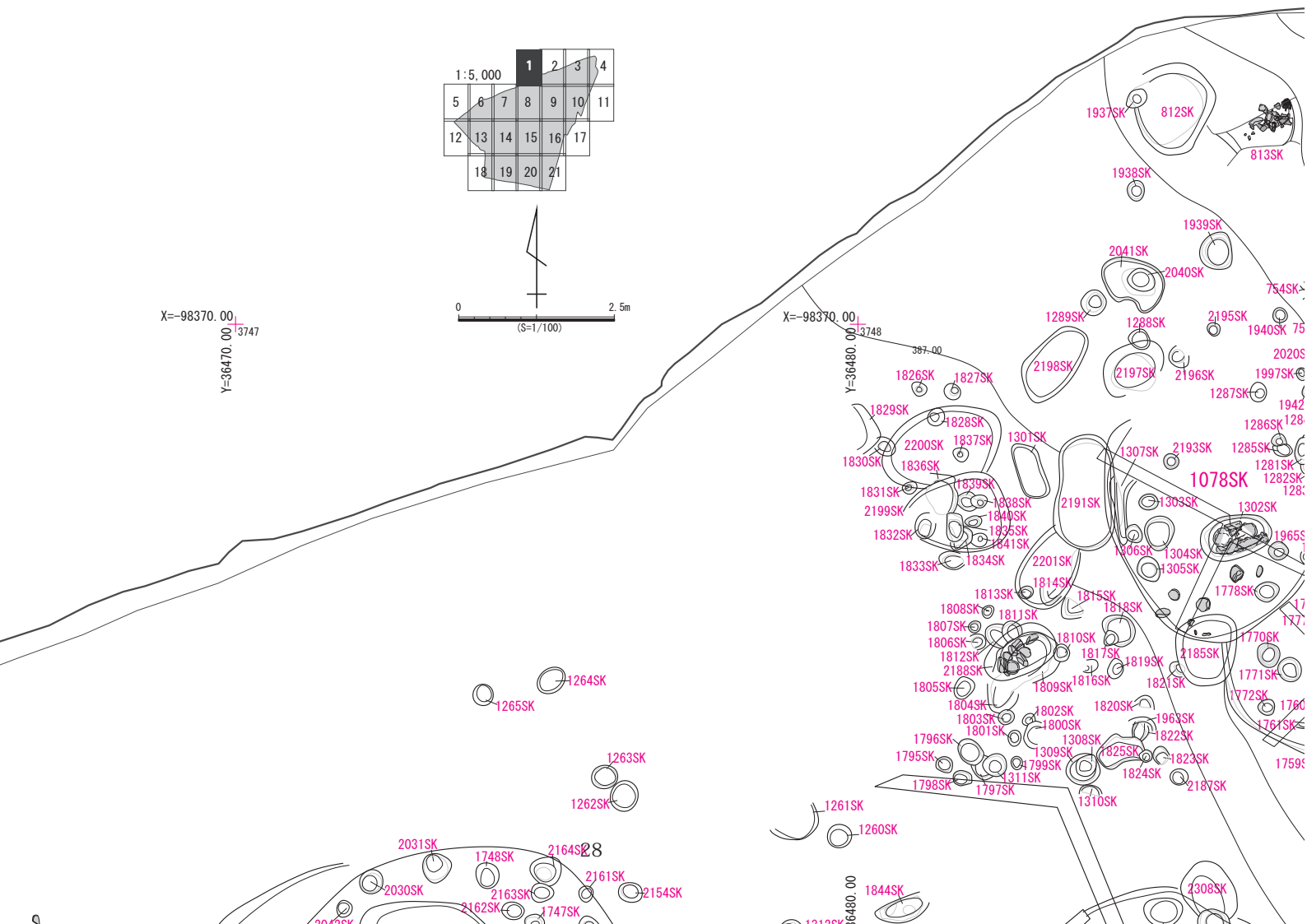
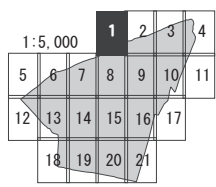
3面遺構 1

X=-98370.00
Y=3647

X=-98360.00
Y=36480.00
3648

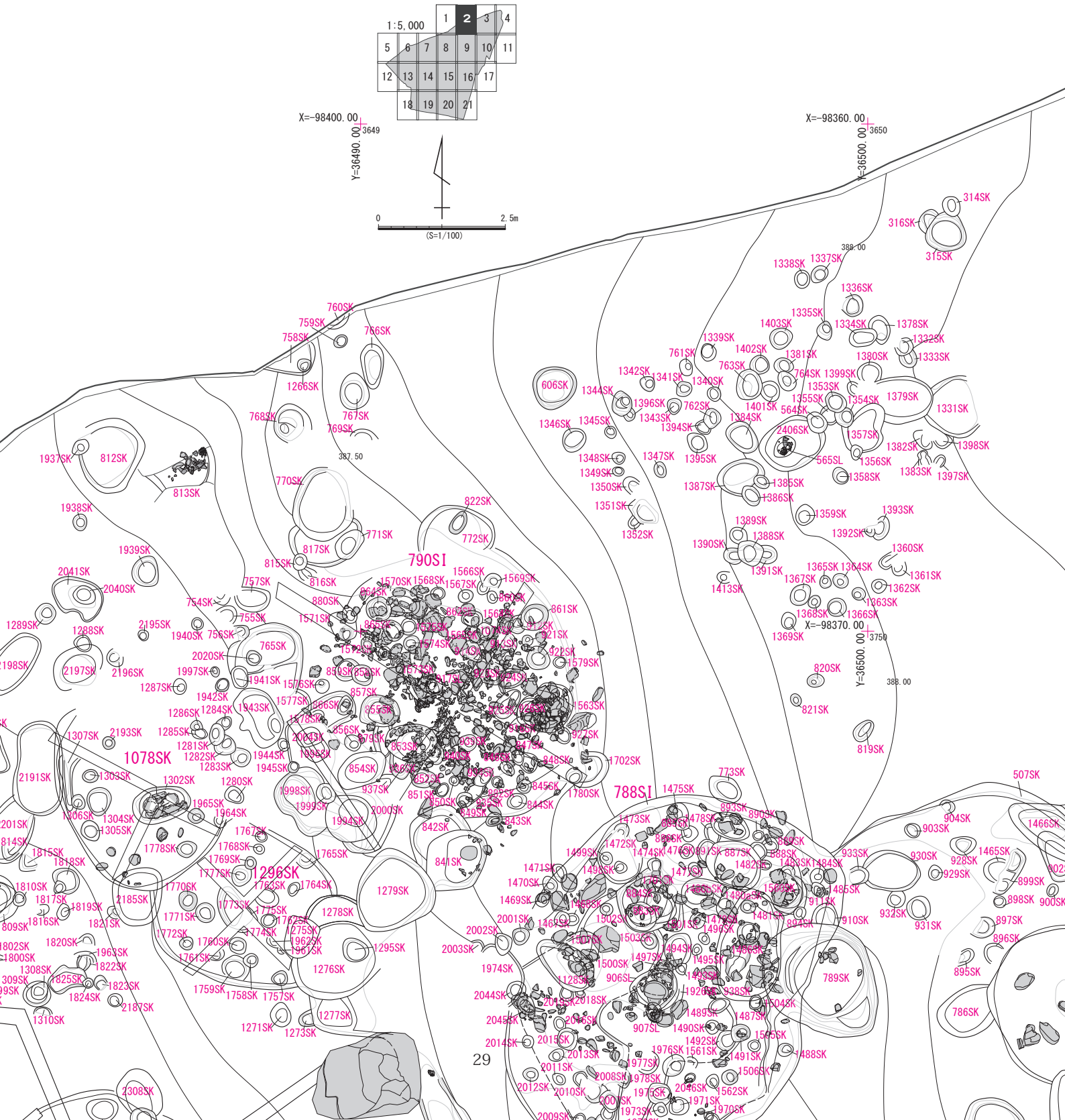
X=-98370.00
Y=36470.00
3747

X=-98370.00
Y=36480.00
3748



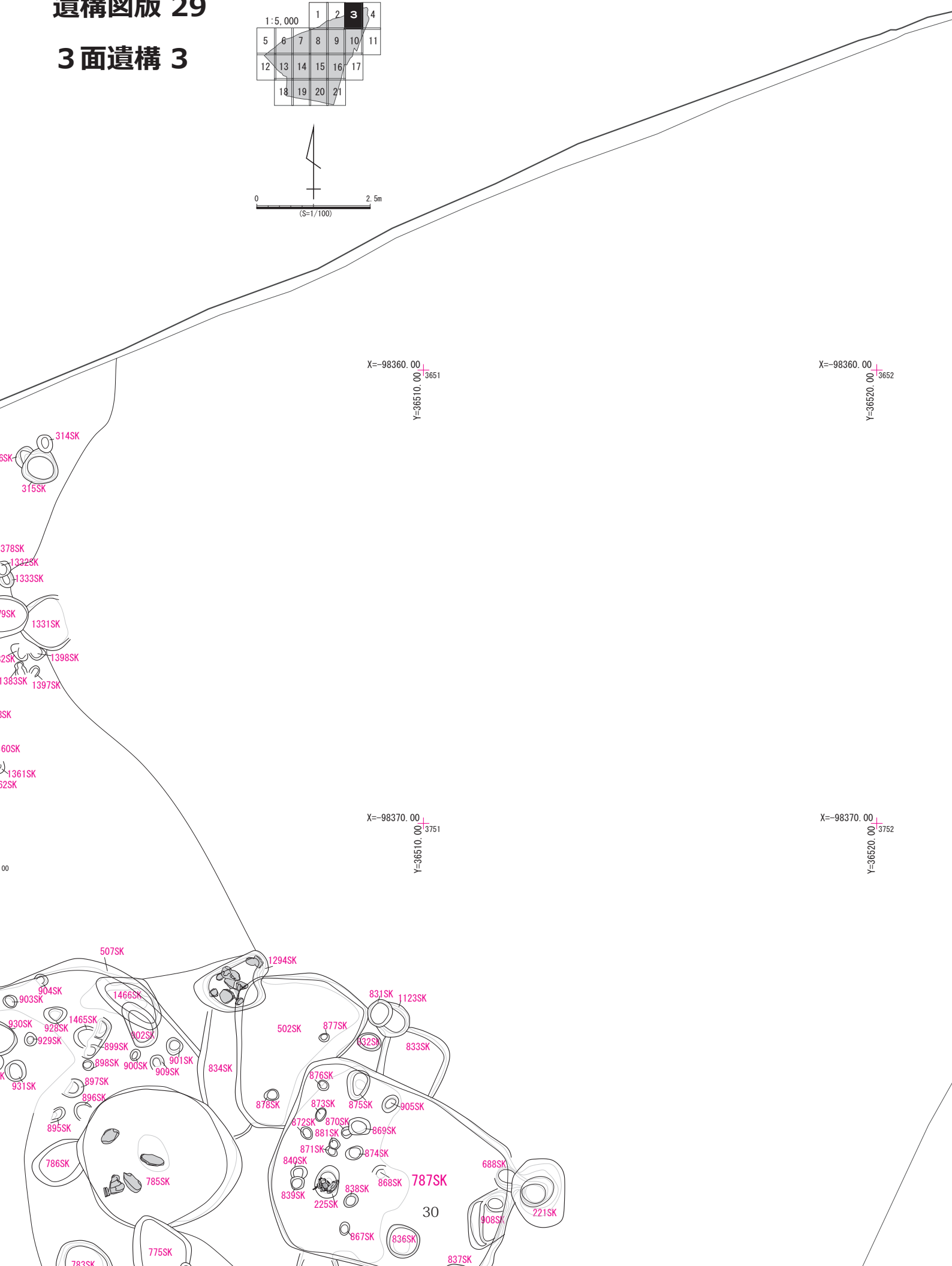
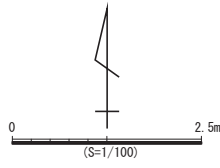
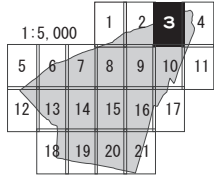
遺構図版 28

3面遺構 2



遺構図版 29

3面遺構 3



Y=36520.00 3652

X=-98360.00 3651
Y=36510.00

X=-98360.00 3652
Y=36520.00

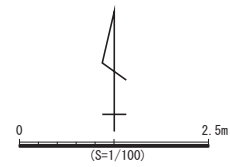
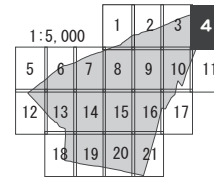
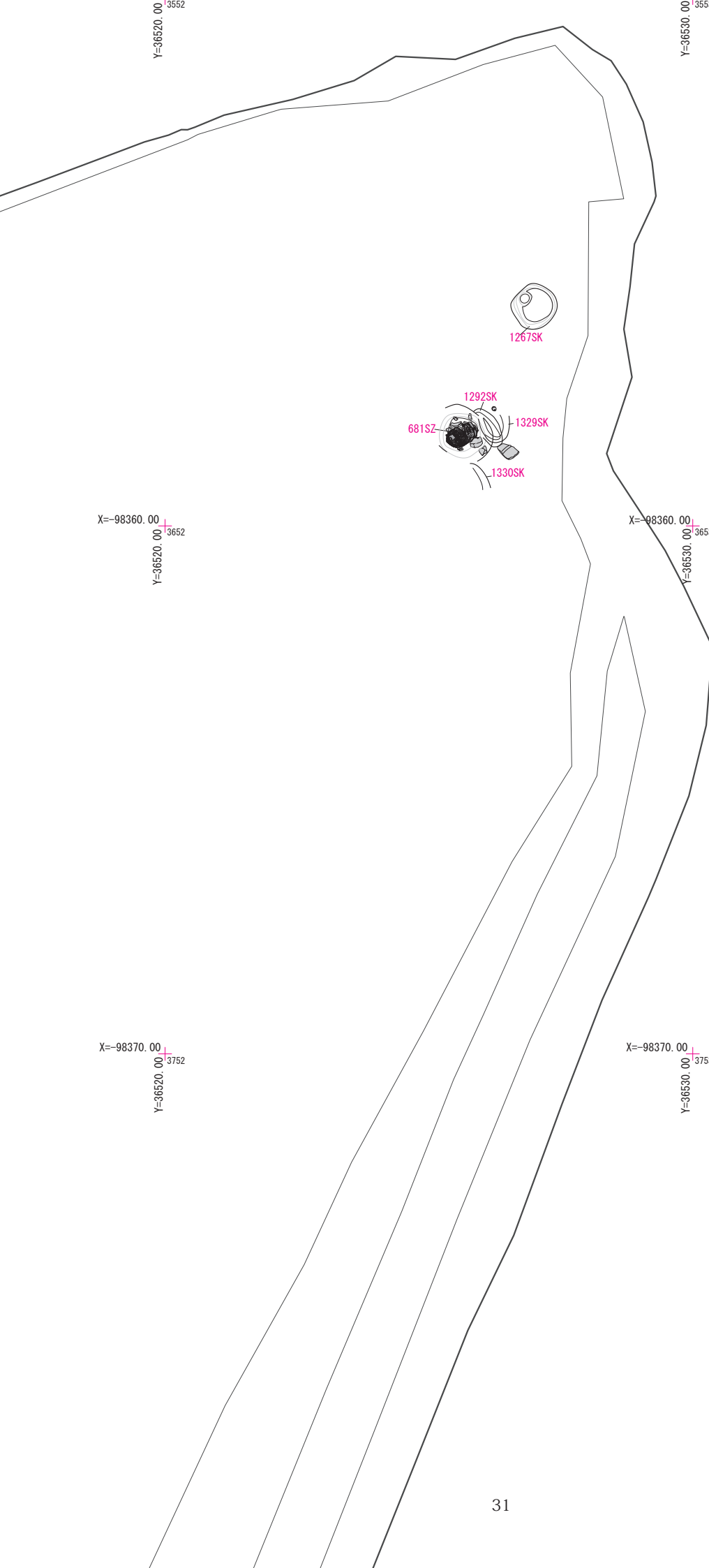
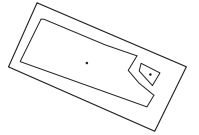
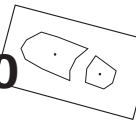
X=-98370.00 3751
Y=36510.00

X=-98370.00 3752
Y=36520.00

30

遺構図版 30

3面遺構 4



遺構図版 31

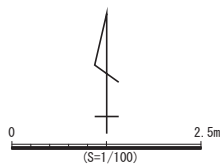
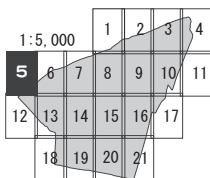
3面遺構 5

3842

3843

3942

X=-98390.00
Y=36430.00 3943



X=-98400.00
Y=36420.00 4042

X=-98400.00
Y=36430.00 4043

2236S

2235Sk

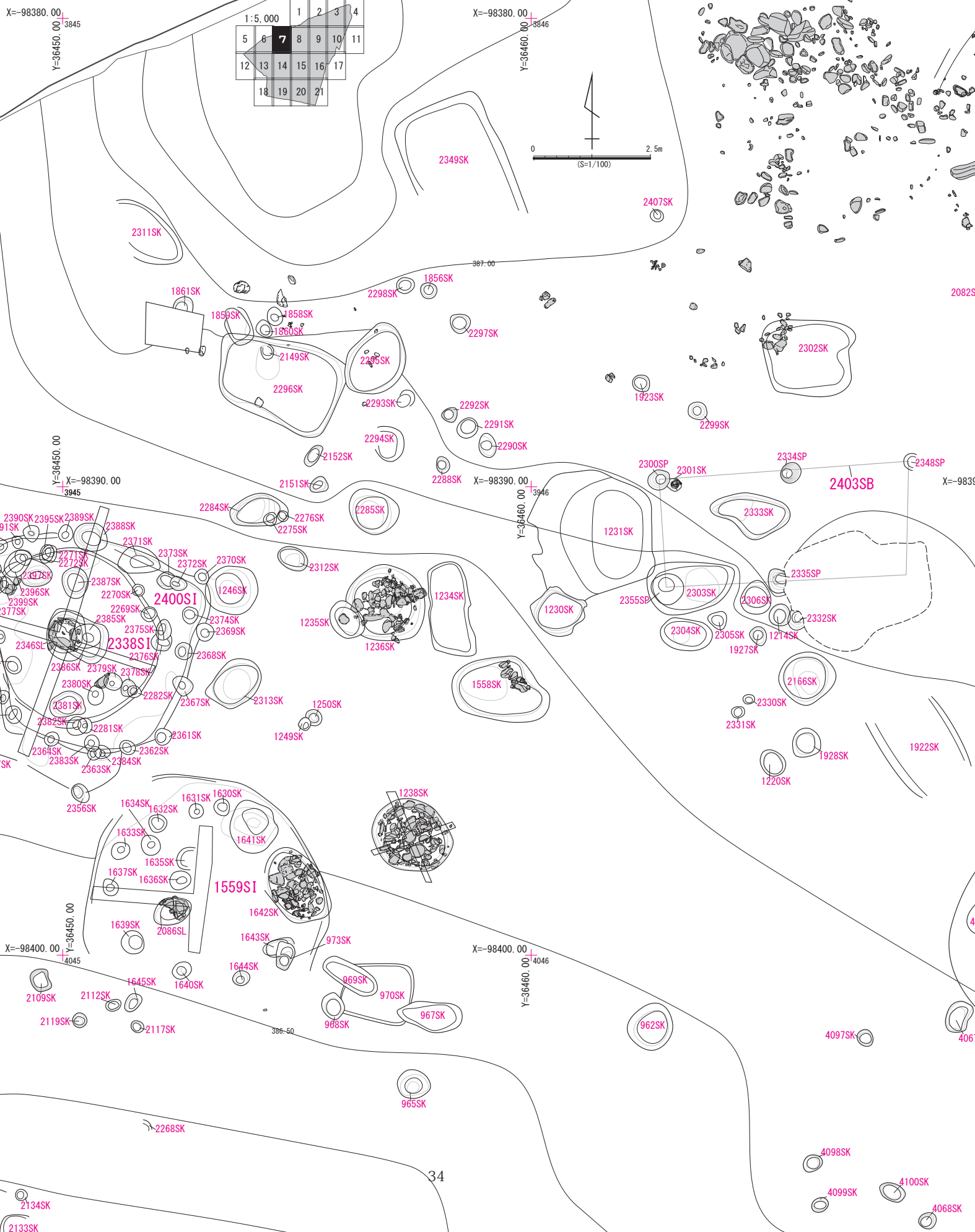
382.50

383.00

32

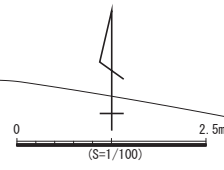
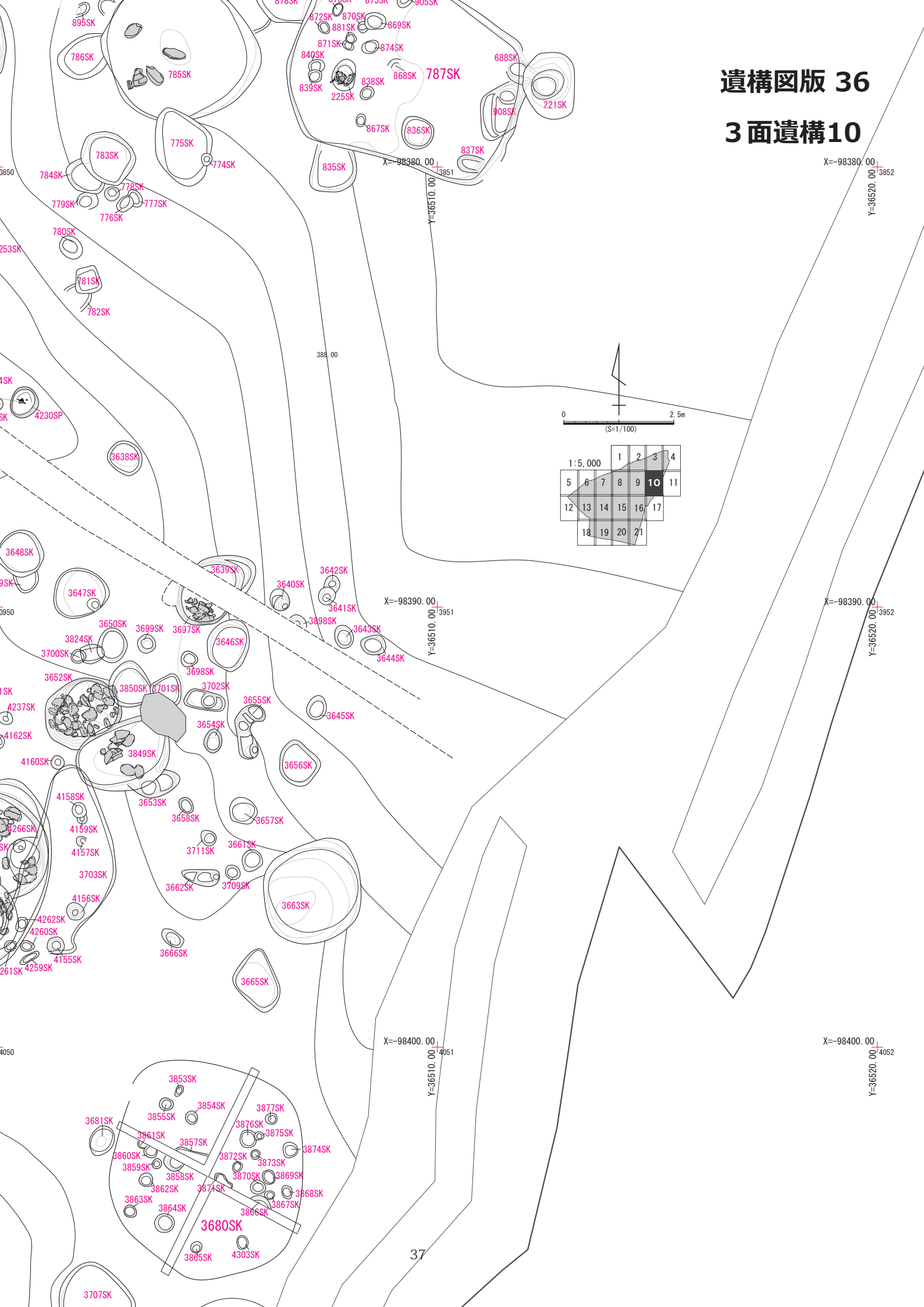
遺構図版 33

3面遺構 7



遺構図版 36

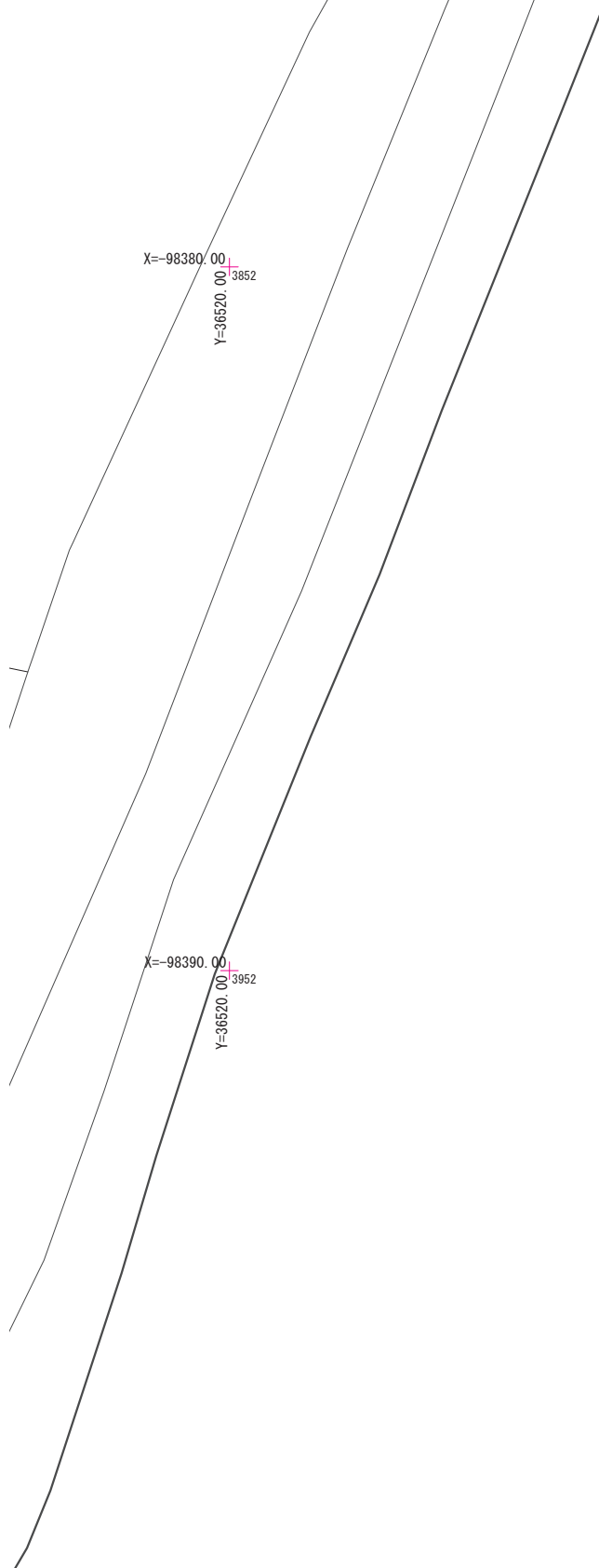
3面遺構10



	1	2	3	4		
5	6	7	8	9	10	11
12	13	14	15	16	17	
18	19	20	21			

遺構図版 37

3面遺構11



X=-98380.00
Y=36520.00₃₈₅₂

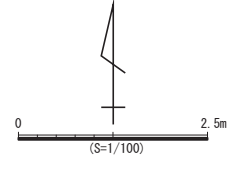
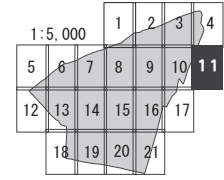
X=-98380.00
Y=36530.00₃₈₅₃

X=-98390.00
Y=36520.00₃₉₅₂

X=-98390.00
Y=36530.00₃₉₅₃

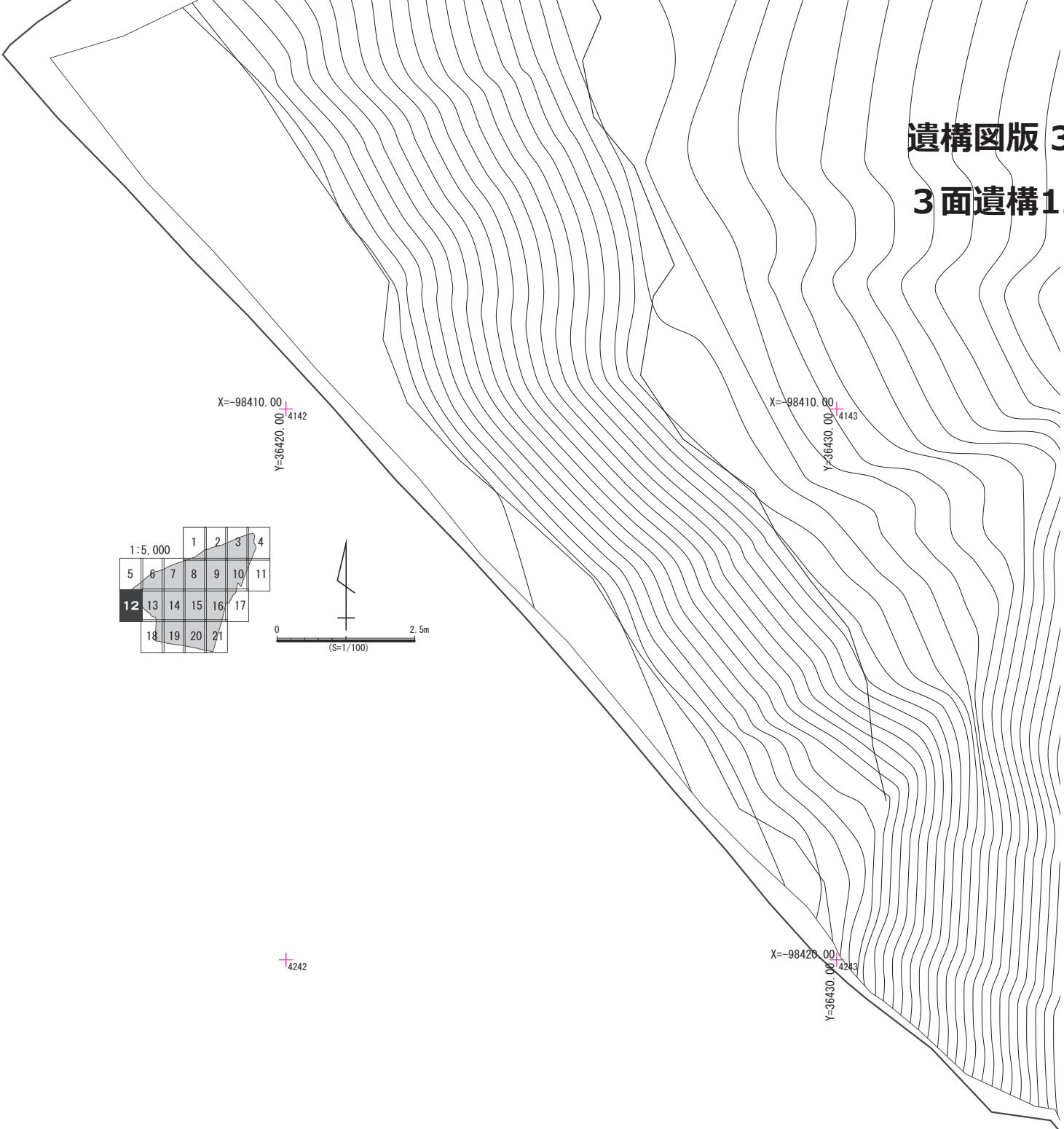
X=-98400.00
Y=36520.00₄₀₅₂

X=-98400.00
Y=36530.00₄₀₅₃



遺構図版 38

3面遺構12

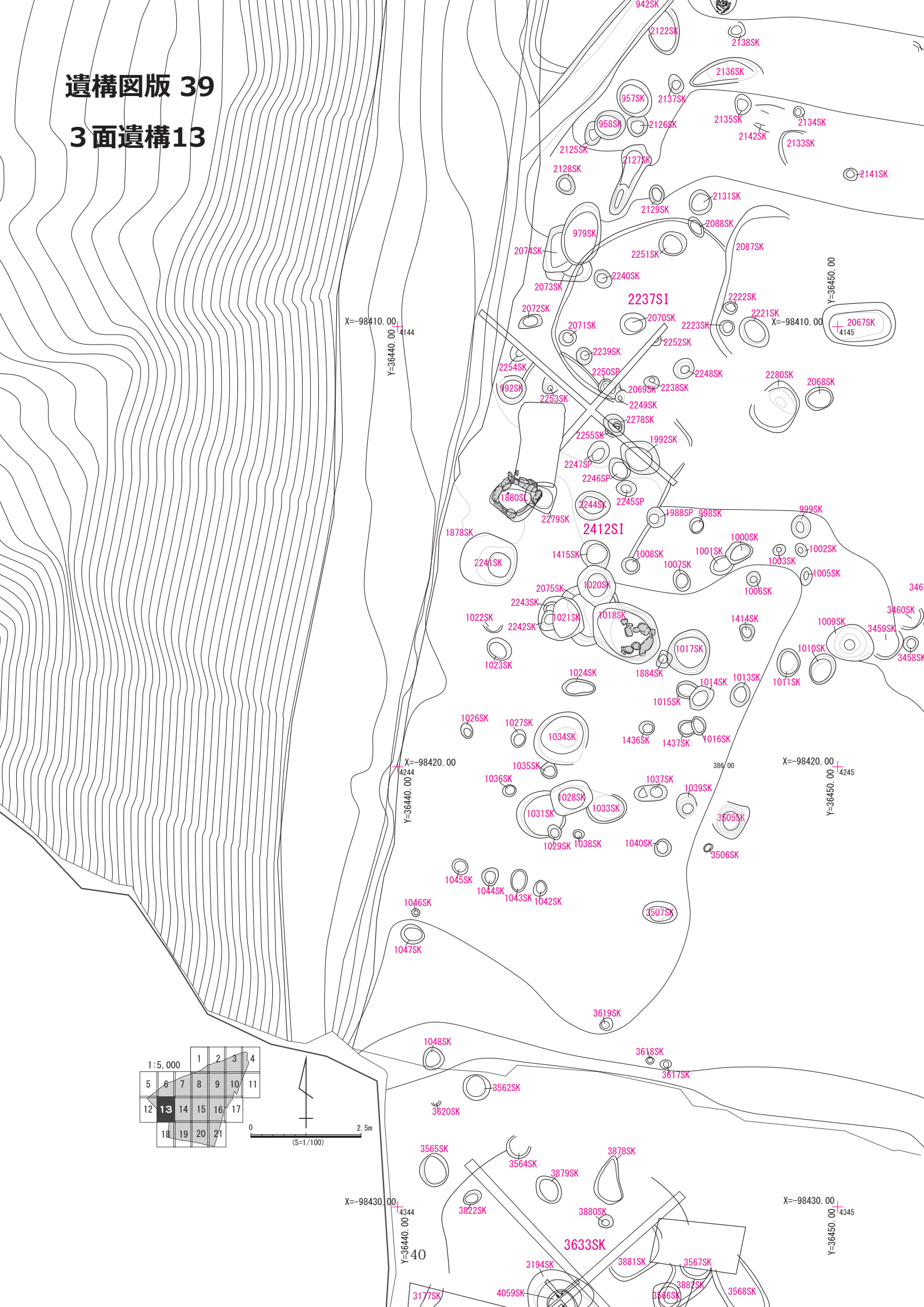


+4342

+4343

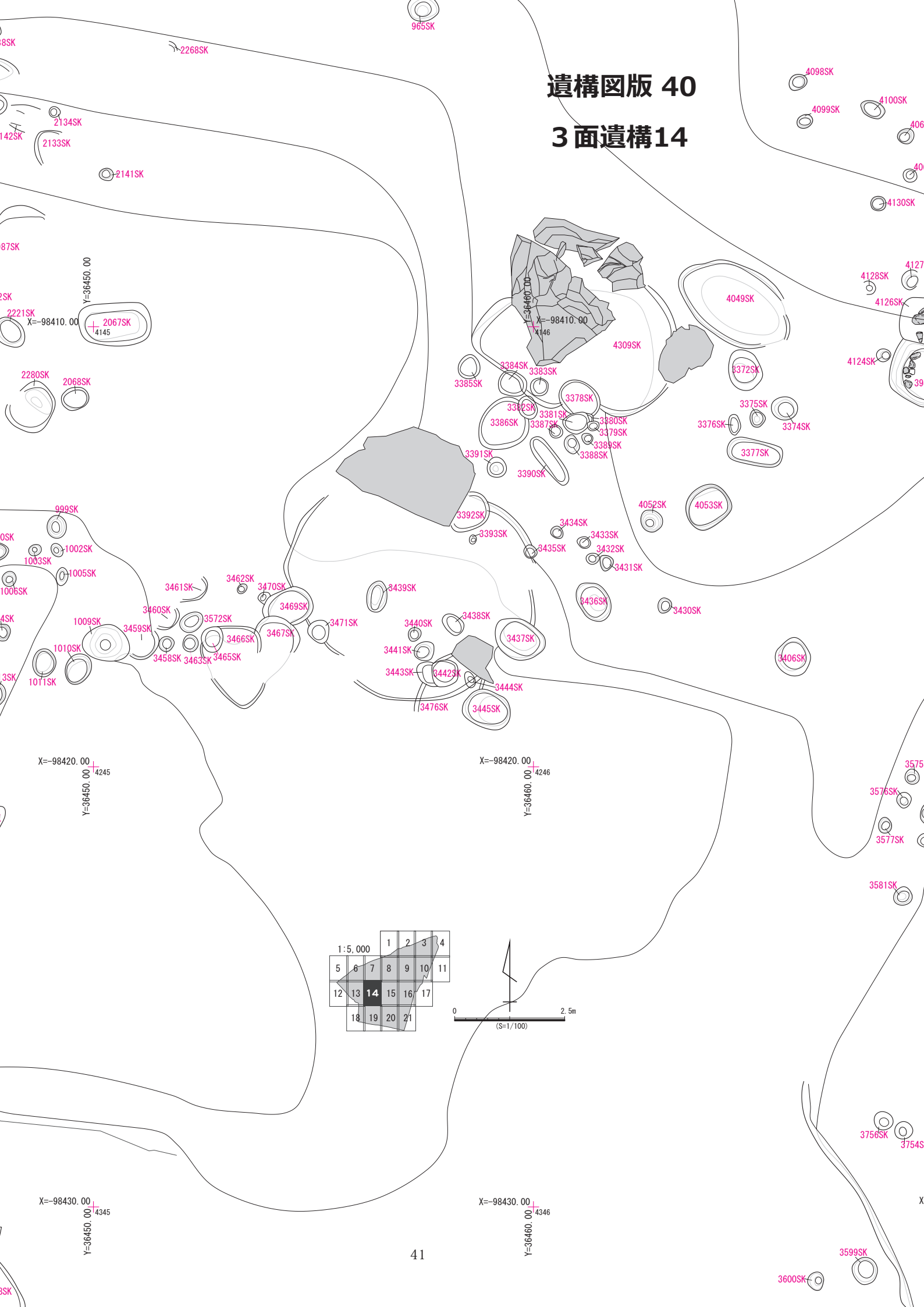
遺構図版 39

3面遺構13



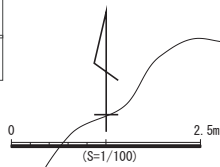
遺構図版 40

3面遺構14



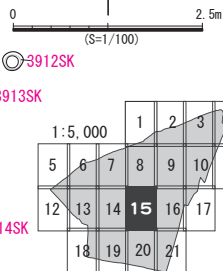
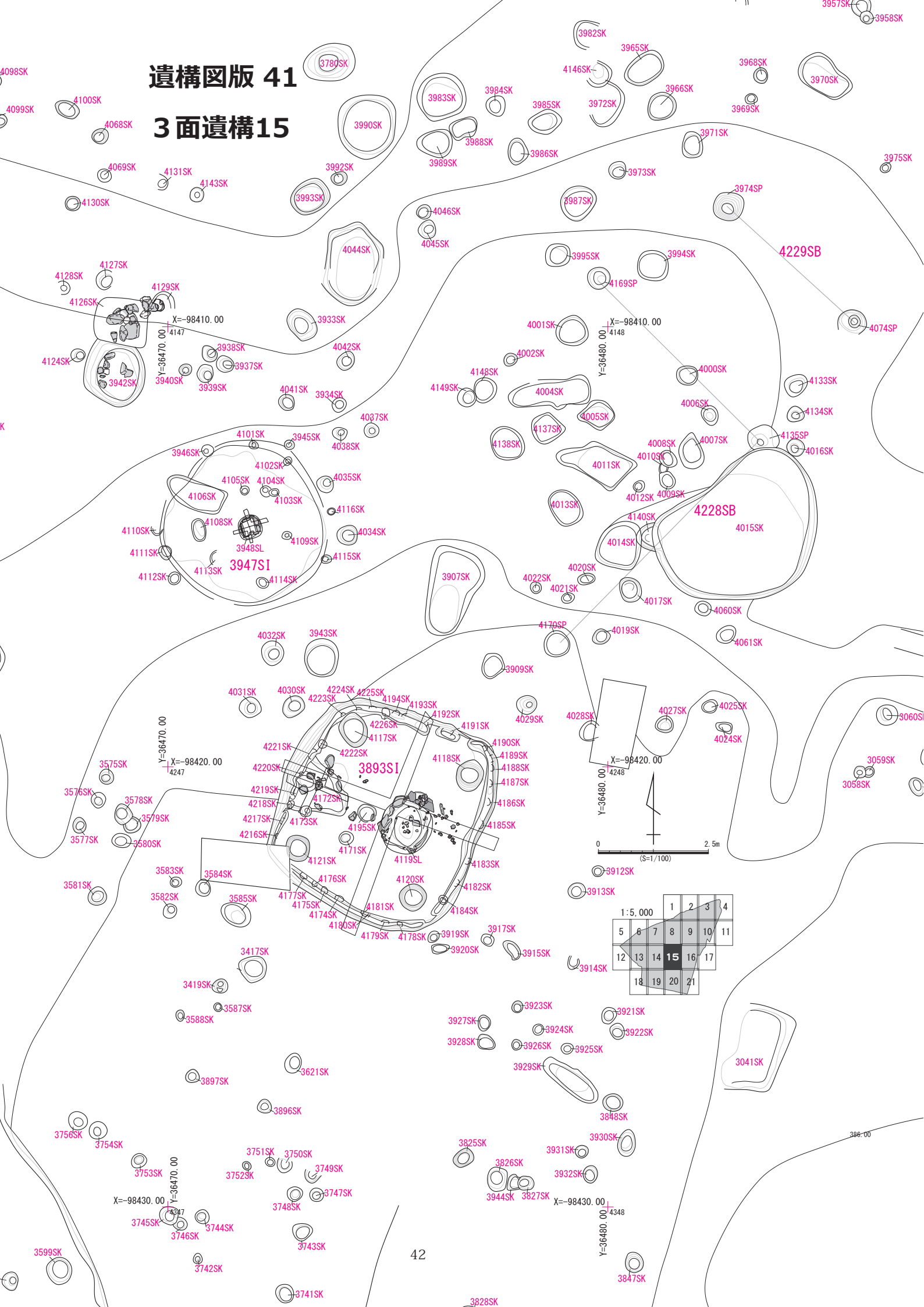
1:5,000

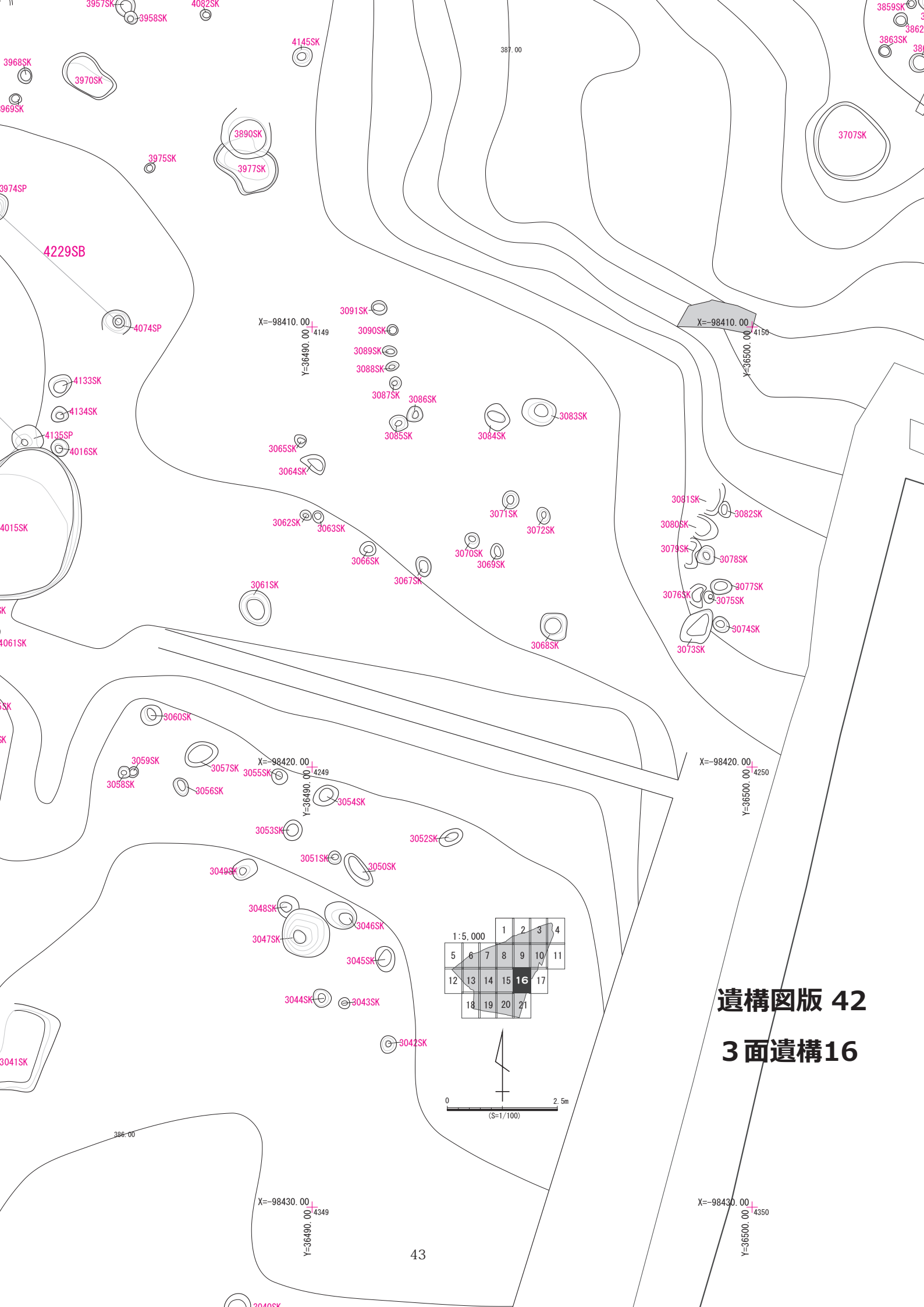
	1	2	3	4		
5	6	7	8	9	10	11
12	13	14	15	16	17	
18	19	20	21			



遺構図版 41

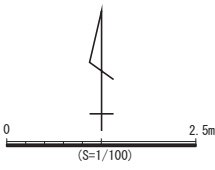
3面遺構15





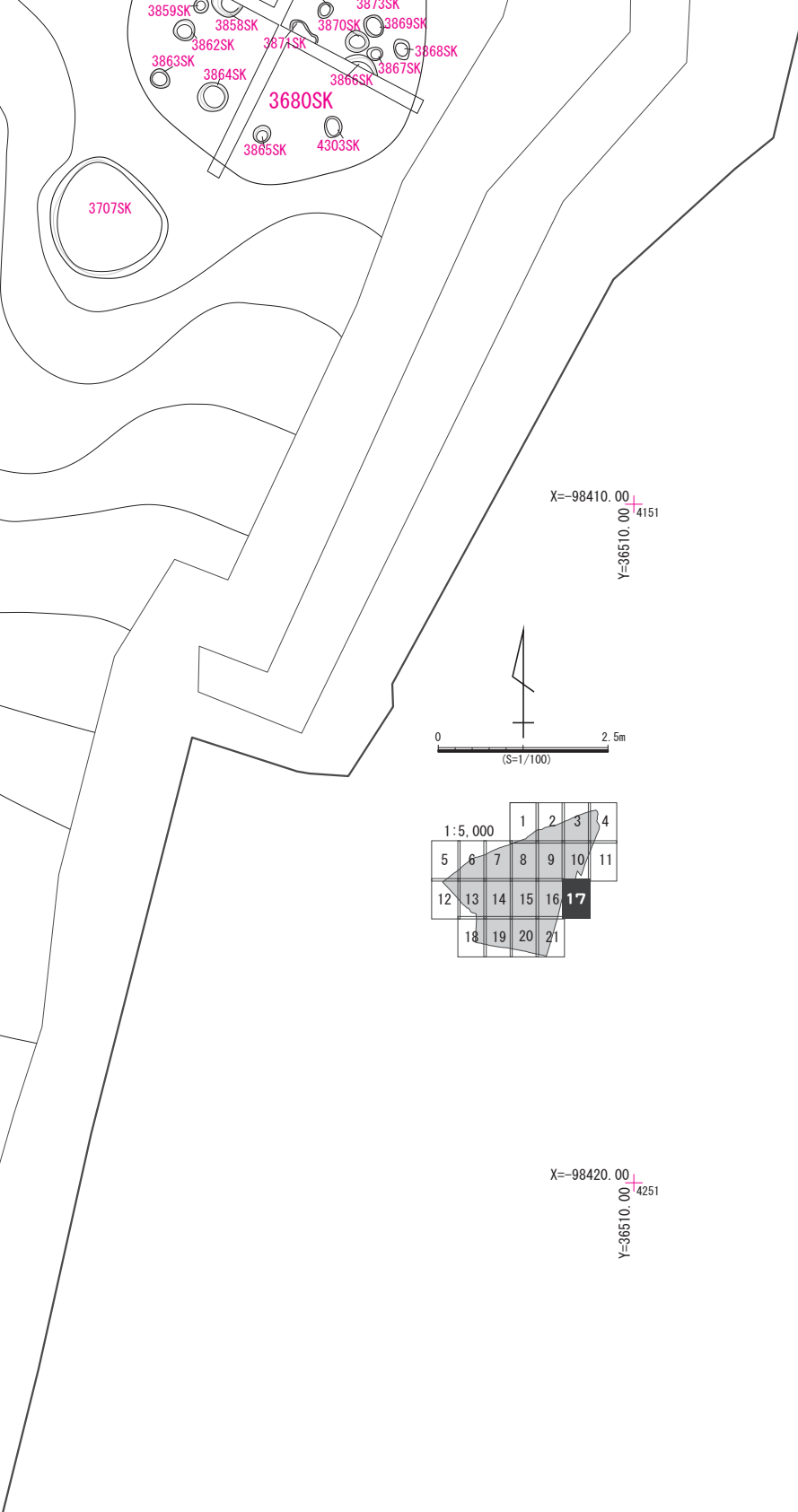
1 : 5,000

	1	2	3	4		
5	6	7	8	9	10	11
12	13	14	15	16	17	
18	19	20	21			



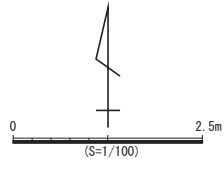
遺構図版 42

3面遺構16



X=-98410.00
Y=36510.00

4152



1:5,000

	1	2	3	4		
5	6	7	8	9	10	11
12	13	14	15	16	17	
	18	19	20	21		

X=-98420.00
Y=36510.00

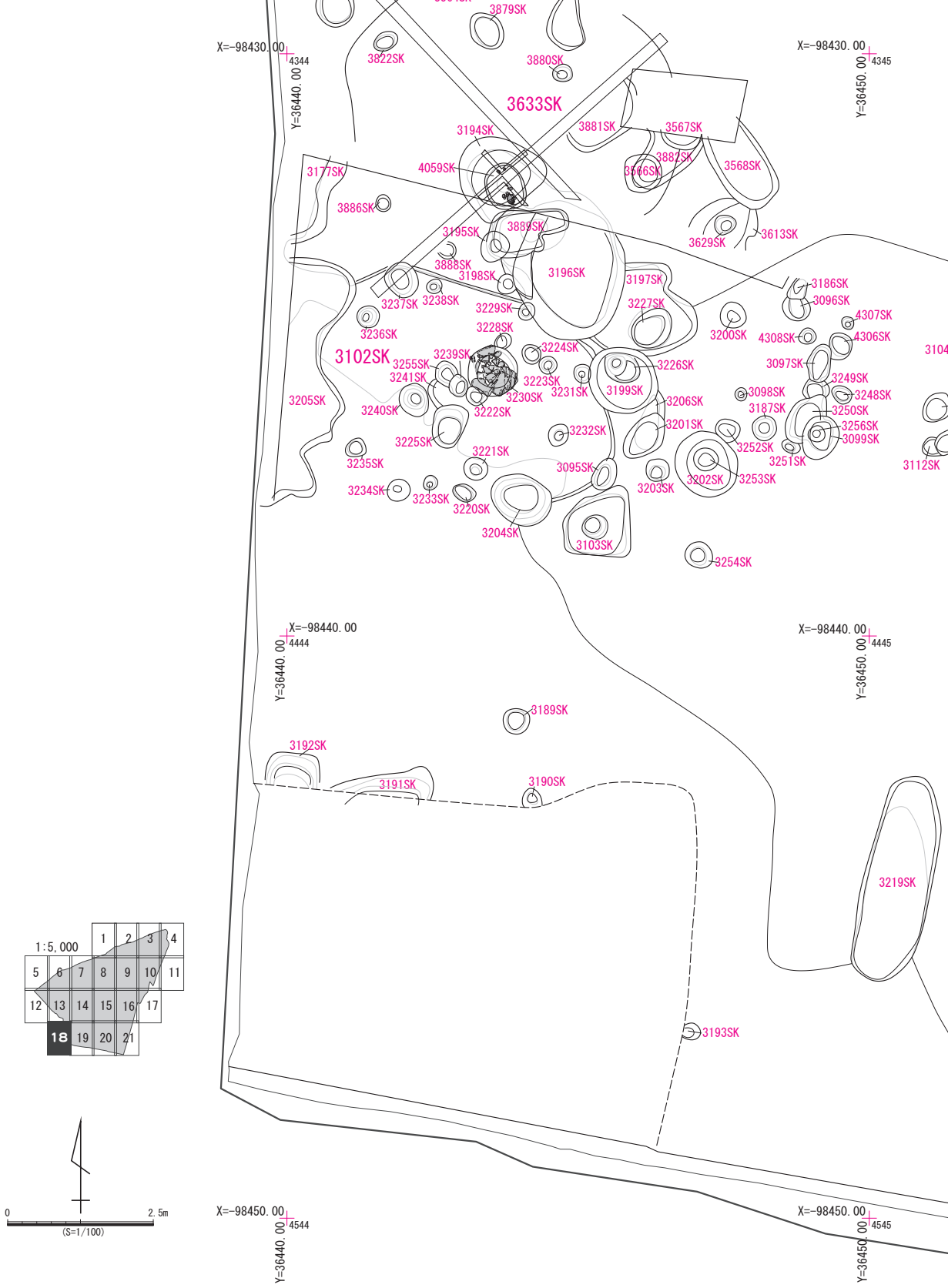
4252

遺構図版 43

3面遺構17

X=-98430.00
Y=36510.00

4352



遺構図版 44

3面遺構18

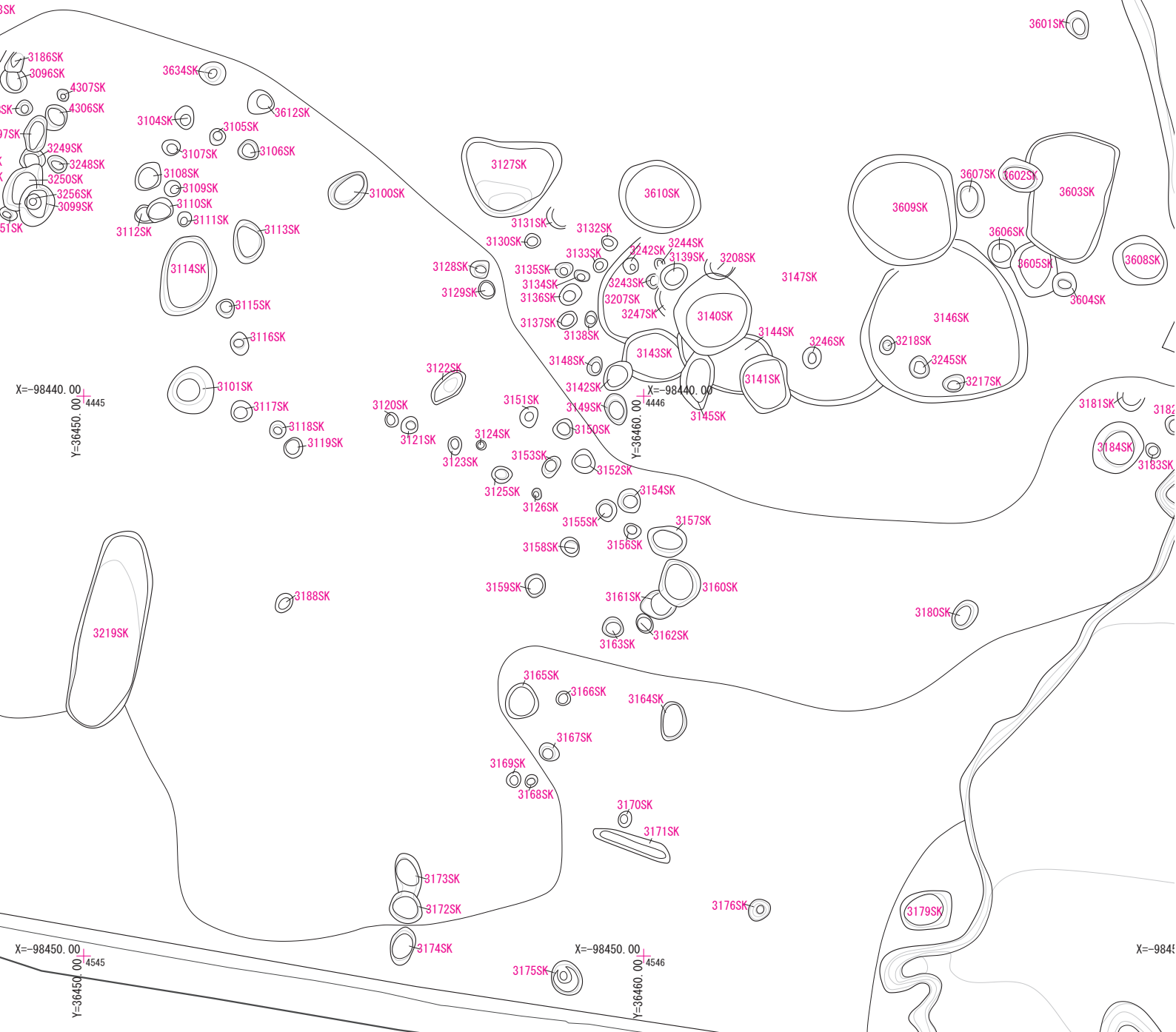
X=-98430.00
Y=36450.00

X=-98430.00
Y=36460.00

X=-98430.00
Y=36460.00

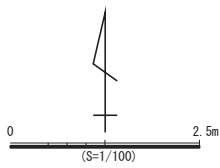
遺構図版 45

3面遺構19



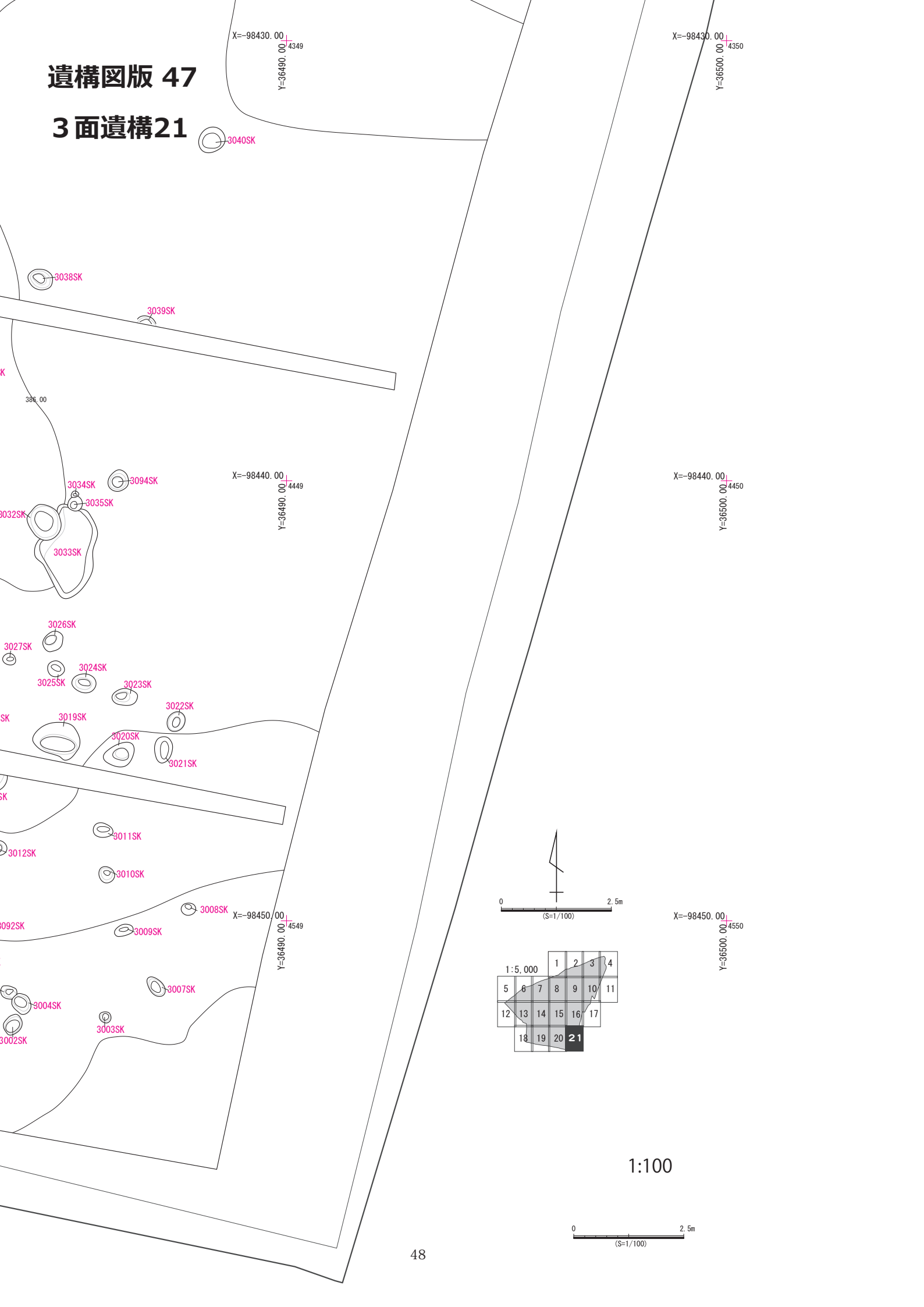
1:5,000

		1	2	3	4	
5	6	7	8	9	10	11
12	13	14	15	16	17	
	18	19	20	21		



遺構図版 47

3面遺構21





笹平遺跡遠景（北から）



Bc区_全景（南から）

写真図版 2



発掘前状況（東から）



Ba区発掘前状況（南西から）



Bb区大型石棒散布状況（東から）



Ba区・Cb区発掘前状況（南から）



Bb区大型石棒散布状況（東から）



Bb区大型石棒散布状況（東から）



A区縄文時代晩期包含層完掘全景（東から）



A 区縄文時代晩期包含層完掘（南東から）



A 区縄文時代晩期包含層完掘 礫出土状況（南東から）



A 区縄文時代晩期包含層完掘（北東から）



A 区打製石斧出土状況（西から）



A 区岩偶岩版類出土状況（東から）



A 区石鏃出土状況（北西から）



A 区 1050SK 検出状況（北西から）



A 区 1050SK 土層断面（北から）



A 区 1050SK 遺物出土状況（北西から）



A 区 1 トレンチ南壁断面（北西から）



A 区 2235SK 断面（南から）



A 区 2235SK 完掘（南から）



A 区 1 トレンチ南壁断面（南西から）



A 区 2256SX 検出状況（北西から）



A 区 2256SX 断面（南から）

写真図版 4



A区22トレンチ(中央から東部)断面(南西から)



A区20トレンチ断面(南西から)



A区1トレンチ北側深掘り断面(南東から)



A区1トレンチ北側深掘り断面(南西から)



A区1トレンチ北側深掘り断面(南から)



遺跡全景_A区・Ba区調査時点(南西から)



遺跡全景_A区・Ba区調査時点(北西から)



Ba 区全景 (東から)



Ba 区 1 面遺構全景 (南から)



B 区 416SK 磨製石斧出土状況 (西から)



B 区 602SK 石棒石刀類出土状況 (北東から)



Ba 区南半部 1 面遺構 (東から)



B 区 528SK 土器出土状況 (南東から)



B 区切目石錘出土状況 (南西から)



B 区磨製石斧出土状況 (南東から)



B 区磨石敲石類出土状況 (東から)



B 区打製石斧出土状況 (北西から)



B 区打欠石錘出土状況 (東から)



5 トレンチ土層断面 (北西から)

写真図版 6



Bb区・Bc区2面遺構（南東から）



7トレンチ土層断面（東から）



8トレンチ土層断面（東から）



4トレンチ北部土層断面（北西から）



4トレンチ中央部土層断面（南西から）



4トレンチ南部土層断面（北西から）



B 区東壁中央深掘土層断面 (西から)



Cb 区 3 面遺構 (東から)



Ca 区東壁土層断面 (南西から)



Ca 区東壁土層断面 (北西から)



Ca 区東壁土層断面 (西から)



Cc 区 3 面遺構全景 (東から)



Ca 区 3 面遺構全景 (東から)



Cc 区北壁東部深掘土層断面 (南東から)



Cc 区北壁中央部深掘土層断面 (南東から)



Cc 区北壁西部深掘土層断面 (南西から)

写真図版 8

Ba区788SI



788SI_1 層目床面 (北から)



788SI_1 層目帰属礫出土状況 (北から)




788SI_2 層目帰属礫出土状況 (北から)



788SI_完掘 (北から)



788SI_南北ベルト土層断面 (南から)



Ba区 788SI_東西ベルト土層断面 (西より)



788SI_東西土層断面 (西から)



788SI_東部土層断面 (南から)



788SI_西部土層断面 (西から)



788SI内 1480SK 焼土面と土層断面 (南から)



788SI内 1480SK 礫出土状態 (南から)



788SI・790SI (北から)

Ba区788SI



788SI 炉跡 906SL・907SL 検出 (西から)



788SI 炉跡 907SL 土器埋設状況 2 (西から)



788SI 炉跡 907SL 土器埋設状況 1 (西から)



788SI 炉跡 906SL・907SL 土層断面 (西から)



788SI 炉跡 907SL 土器埋設状況 3 (西から)



788SI 炉跡 907SL 土器埋設状況 4 (西から)



788SI 炉跡 906SL・907SL 土層断面 (西から)



788SI 炉跡 906SL・907SL ベルト部分以外完掘 (西から)



788SI 内 1487SK・1491SK 土層断面 (南から)

写真図版 10

Ba区790SI



790SI_埋土のみ掘削状態(北から)



790SI_2層目帰属礫出土状態(北から)



790SI_8層目帰属礫出土状態(北から)



790SI_3層目帰属礫出土状態(北から)




790SI_西部土層断面(南から)



790SI_東部土層断面(南から)



790SI_完掘(北から)



790SI_南部土層断面(東から)



790SI_北部土層断面(東から)

Ba区790SI



790SI_ 東部土層断面 (北から)



790SI_ 西部土層断面 (北から)



790SI_ 北西部礫出土状態 (西から)



790SI_ 北部土層断面 (西から)



790SI_ 南部土層断面 (西から)



790SI_ 南西部礫出土状態 (南から)



790SI_ 南東部南半礫出土状態 (東から)



790SI_ 南東部北半礫出土状態 (東から)



790SI_ 南西部東半礫出土状態 (南から)



790SI_ 北東部南半礫出土状態 (東から)



790SI_ 北東部西半礫出土状態 (北から)



790SI_ 南東部西半礫出土状態 (南から)



790SI_ 北西部東半礫出土状態 (北から)



790SI_ 中央部北東側礫出土状態 (北西から)



790SI_ 北西部西半礫出土状態 (北から)

写真図版 12

Ba区790SI



790SI 炉跡 917SL 土器出土状態 (東から)



790SI 炉跡 917SL 土層断面 (東から)



790SI 炉跡 917SL 土層断面 (北から)



790SI 炉跡 917SL 土器検出状態 (北から)



790SI 炉跡 917SL 土器内状態 (東から)



790SI 炉跡 917SL 土器内断面 (北から)



790SI 炉跡 917SL 完掘 (北から)



790SI 炉跡 917SL 土器出土状態 (北から)



790SI 炉跡 917SL 炉石下土器 (北から)

Bc区2237SI・2412SI



2237SI_土層断面(西から)



2237SI_完掘(南から)



2237SI 炉跡 2070SL 土層断面(東から)



2412SI_完掘(北から)



2412SI_土層断面(北東から)



2412SI_土層断面(西から)



2412SI 炉跡 1880SL 土層断面(北東から)



2412SI 炉跡 1880SL 土層断面(南西から)



2412SI_床面検出状態(北から)



2412SI 炉跡 1880SL 最終機能面(南から)



2412SI 炉跡 1880SL 下層断面(東から)



2412SI 炉跡 1880SL 下層断面(南から)



2412SI 炉跡 1880SL 完掘(北東から)



2412SI 炉跡 1880SL 完掘(南から)



2412SI 内 2278SK 土層断面(南から)

写真図版 14

Bb区1155SI・1165SK



1155SI_完掘 (北西から)



1155SI_床面検出状態(南から)



1155SI_床面検出状態(北西から)



1155SI_完掘 (南から)



1155SI 炉跡 1421SL 土層断面(北西から)



1155SI 炉跡 1421SL 土層断面 (南東から)



1165SK_完掘 (南西から)



1165SK_床面検出状態(南東から)



1165SK_床面検出状態(北西から)



1165SK_完掘 (南東から)



1167SK_完掘 (南東から)




1165SK・1167SK_土層断面 (南から)

Bb区1167SK・1406SI



1167SK 土層断面 (東から)



1167SK 土層断面 (北西から)



1167SK 土層断面 (北西から)



1167SK 土層断面 (西から)



1165SK・1167SK 土層断面 (南西から)



1165SK・1167SK 土層断面 (北東から)



1406SI_ 炉跡・床面の礫出土状態 (東から)



1406SI_ 炉跡・床面の礫出土状態 (西から)



1406SI_ 床面遺構検出状態 (北東から)



1406SI_ 土層断面 (北西から)



1406SI_ 土層断面 (南東から)



1406SI_ 完掘 (南東から)



1406SI_ 完掘 (北西から)



1406SI_ 完掘 (北東から)



1406SI_ 完掘 (東から)

写真図版 16

Bb区1406SI・2400SI



1406SI 柱穴 1905SK 断面 (南西から)



1406SI 柱穴 1906SK 断面 (南西から)



1406SI 柱穴 1908SK 断面 (南から)



1406SI 柱穴 1909SK 断面 (南東から)



1406SI 柱穴 1912SK 断面 (東から)



1406SI 柱穴 1913SK 断面 (北東から)



1406SI 柱穴 1914SK 断面 (南から)



1406SI 柱穴 1915SK 断面 (南東から)



1406SI 柱穴 1916SK 断面 (南東から)



2400SI_ 東部土層断面 (南西から)



2400SI_ 土層断面 (南西から)



2400SI_ 土層断面 (南東から)



2400SI・2402SI_ 完掘 (南から)



2400SI_ 土層断面 (北東から)



2400SI・2402SI_ 完掘 (北から)

Bb区2338SI



2338SI_検出状態(南東から)



2338SI_完掘(北西から)



2338SI_完掘(南東から)



2338SI 柱穴 2269SK 断面(南東から)



2338SI 柱穴 2270SK 断面(南東から)



2338SI 柱穴 2271SK 断面(西から)



2338SI 柱穴 2272SK 断面(南西から)



2338SI 炉跡 2346SL 埋土完掘(北東から)



2338SI 炉跡 2346SL 断面(東から)



2338SI 炉跡 2346SL 埋土完掘(南から)



2338SI 炉跡 2346SL 埋土完掘(北から)



2338SI 炉跡 2346SL 完掘(南東から)

写真図版 18

Bc区1864SI



1864SI_完掘(南から)



1864SI_床面検出状態(北西から)



1864SI_床面検出状態(南西から)



1864SI_土層断面(南西から)



1864SI 柱穴 1866SK 断面(南西から)



1864SI 柱穴 1869SK 断面(南から)



1864SI 柱穴 1871SK 断面(南東から)



1864SI 柱穴 1872SK 断面(南東から)



1864SI 柱穴 1674SK 断面(南から)



1864SI 柱穴 1679SK 断面(南から)



1864SI 柱穴 1686SK 断面(南東から)



1864SI 柱穴 1687SK 断面(南東から)



1864SI 柱穴 1688SK 断面(南東から)



1864SI 炉跡 2280SL 断面(東から)



1864SI 炉跡 2280SL 完掘(東から)

Bb区2215SI・2216SI



2215SI_完掘(北西から)



2215SI_土層断面(北西から)



2215SI内土坑2328SK断面(南東から)



2216SI_完掘(南西から)



2215SI柱穴2315SK・2316(南東から)



2216SI_土層断面(西から)



2216SI_土層断面(北西から)



2216SI_土層断面(東から)



2216SI_土層断面(北東から)



2216SI柱穴2309SK断面(東から)



柱穴2309SK遺物出土状態(南西から)



2216SI柱穴2323SK断面(南東から)

写真図版 20

Bb区2216SI・2404SI・2405SI



2216SI 柱穴 2324SK (南東から)



2216SI 炉跡 2319SL_ 遺物出土状況 (南西から)



2216SI 炉跡 2319SL 土層断面(南から)



2216SI 炉跡 2319SL 土層断面(北から)



2216SI 炉跡 2319SL 完掘(南西から)



2216SI 炉跡 2319SL 完掘(南西から)



2404SI・2405SI_ 完掘 (南から)



2404SI・2405SI_ 完掘(南西から)



2404SI・2405SI_ 土層断面 (南から)



2404SI・2405SI_ 土層断面 (南から)



2404SI・2405SI_ 土層断面(南から)



2404SI・2405SI_ 土層断面 (南西から)

Bb区2404SI・Cb区3258SI



2404SI・2405SI_土層断面(北から)



2404SI・2405SI_土層断面(北西から)



2404SI 柱穴 2207SK 断面 (南西から)



2404SI 柱穴 2208SK 断面 (南西から)



2404SI 柱穴 2210SK 断面 (東から)



2404SI 炉跡 2204SL 土層断面 (南東から)



3258SI・3260SK 検出状態 (北西から)



2404SI 炉跡 2204SL 土器出土状態 (南から)



3258SI_床面検出状態 (北東から)



3258SI・3429SI_完掘(南西から)



3258SI・3429SI_土層断面(西から)



3258SI_完掘(南東から)

写真図版 22


Cb区3258SI



3258SI 炉跡 3294SL 断面 (東から)



3258SI 炉跡 3294SL 断面 (北から)



3258SI 炉跡 3294SL 断面 (東から)



3258SI 炉跡 3294SL 内側土器 (東から)



3258SI 炉跡 3294SL 内側土器 (南から)



3258SI 炉跡 3294SL 外側土器 (北東から)



3258SI 炉跡 3294SL 外側土器 (東から)



炉跡 3294SL 土器裏込め土 (南東から)



3258SI 炉跡 3294SL 完掘 (東から)

Cb区3893SI



3893SI_遺物出土状態(南から)



3893SI_遺物出土状態(北から)



3893SI_遺物出土状態(東から)



3893SI_遺物出土状態(西から)



3893SI_床面検出状態(南より)



3893SI_床面検出状態(西から)



3893SI_土層断面(南から)



3893SI_土層断面(南から)



3893SI_東側壁溝断面(西から)



3893SI_土層断面(西から)



3893SI_土層断面(西から)



3893SI_北側壁溝断面(南東から)

写真図版 24

Cb区3893SI



3893SI_西側壁溝断面(東から)



3893SI 土坑 4172SK 検出状態 (西から)



3893SI 土坑 4172SK 土層断面(南西から)



3893SI土坑4172SK土層断面(北東から)



3893SI 支柱穴 4117SK 断面 (西から)



3893SI 支柱穴 4118SK 断面 (西から)



3893SI 炉跡 4119SL 出土状態(南から)



3893SI 支柱穴 4120SK 断面 (西から)



3893SI 支柱穴 4121SK 断面 (西から)



3893SI_柱穴など完掘(西から)



3893SI_柱穴など完掘(北から)



3893SI_柱穴など完掘 (東から)



3893SI_柱穴など完掘(南から)



3893SI 炉跡 4119SL 検出状態(北から)



3893SI 炉跡 4119SL 検出状態(東から)

Cb区3893SI



3893SI 炉跡 4119SL 土層断面(南西から)



3893SI 炉跡 4119SL 土層断面(北東から)



3893SI 炉跡 4119SL 最終機能面検出状態(南から)



炉跡 4119SL 最終機能面検出状態(東から)



3893SI 炉跡 4119SL 東端断面(北東から)



3893SI 炉跡 4119SL 下層遺物出土状態(南東から)



3893SI 炉跡 4119SL 最下層断面(西から)



3893SI 炉跡 4119SL 完掘(南から)



3893SI 炉跡 4119SL 最下層断面(東から)

写真図版 26

Cb区3947SI



3947SI_検出状態(南から)



3947SI_土層断面(西から)



3947SI_土層断面(北から)



3947SI_完掘(北西から)



3947SI_床面検出状態(南から)



3947SI 炉跡 3948SL(南から)



3947SI 柱穴 4105SP 断面(南西から)



3947SI 柱穴 4109SK 断面(南から)



3947SI 柱穴 4115SK 断面(南西から)



3947SI 炉跡 3948SL 内部完掘(南から)



3947SI 炉跡 3948SL 断面(南西から)



3947SI 炉跡 3948SL 完掘(東から)

Cb区4233SI・4299SI



4233SI・4299SI_土層断面(北から)



4233SI・4299SI_土層断面(北東から)



4233SI・4299SI_完掘(南東から)



4233SI 炉 3303SL 検出状態(北西から)



4233SI 炉跡 3303S 土層断面(北西から)



炉跡 3303SL 遺物出土状態(北西から)



炉跡 3303SL 遺物出土状態(北西から)



4299SI 炉跡 3302SL 埋土完掘(南東から)



4299SI 炉跡 3302SL 検出状態(東から)



4299SI 炉跡 3302SL 断面(東から)



4299SI 炉跡 3302SL 断面(西から)



4299SI 炉跡 3302SL 完掘(西から)

写真図版 28

Cb区4150SI



4150SI_完掘 (南西から)



4150SI_完掘 (南から)



4150SI_土層断面 (北東から)



4150SI 柱穴 4196SK 断面 (南西から)



4150SI 柱穴 4198SK 断面 (南西から)



4150SI 柱穴 4207SK 断面 (西から)



4150SI 柱穴 4210SK 断面 (西から)



4150SI 柱穴 4212SK 断面 (南西から)



4150SI 柱穴 4213SK 断面 (南西から)



4150SI 炉跡 4070SL 下層断面 (北から)



4150SI 炉跡 4070SL 上層断面 (西から)



4150SI 炉跡 4070SL 下層 (南東から)

Ba区565SL・Bb区2165SI



565SL_土層断面 (南から)



565SL_土器出土状態 (北西から)



565SL_土器出土状態 (北西から)



565SL_土層断面 (南から)



565SL_土器出土状態(南西から)



565SL_完掘 (南から)



565SL_土器出土状態(北西から)



2165SI_完掘 (南から)



2165SI_完掘 (北から)

写真図版 30

Bb区2165SI・1559SI



2165SI 柱穴 2031SK 断面(西から)



2165SI 柱穴 2032SK 断面(西から)



2165SI 柱穴 2035SK 断面(南西から)



2165SI 柱穴 2036SK 断面(西から)



2165SI 柱穴 2037SK 断面(西から)



2165SI 柱穴 2038SK 断面(西から)



2165SI_ 全景(北東から)



2165SI 柱穴 2042SK 断面(南から)



2165SI 炉跡 1102SL 完掘(北西から)



2165SI 炉跡 1102SL 断面(南西から)



2165SI 炉跡 1102SL 断面(北東から)



2165SI 炉跡 1102SL 最終機能面(東から)



1559SI 炉跡 2086SL 検出状態(西から)



1559SI 炉跡 2086SL 断面(北西から)



1559SI 炉跡 2086SL 断面(南東から)

Bb区1559SI



1559SI_床面検出状態(南西から)



1559SI_完掘(北東から)



1559SI_完掘(西から)



1559SI 柱穴 1630SK 断面(西から)



1559SI 柱穴 1631SK 断面(南西から)



1559SI 柱穴 1632SK 断面(南西から)



1559SI 柱穴 1633SK 断面(南西から)



1559SI 柱穴 1634SK 断面(南西から)



1559SI 柱穴 1637SK 断面(北から)



1559SI 柱穴 1639SK 断面(南東から)



1559SI 柱穴 1644SK 断面(西から)



1559SI 炉跡 2086SL_完掘(西から)

写真図版 32

Cb区4141SI



4141SI_完掘 (南から)



4141SI 炉跡 3628SL (南から)



4141SI 炉跡 3628SL 断面(北西から)



4141SI 炉跡 3628SL 内側(南から)



4141SI 炉跡 3628SL 内側(北東から)



4141SI 炉跡 3628SL 断面(南東から)



4141SI 炉跡 3628SL 内側(北西から)



4141SI 炉跡 3628SL 完掘(南東から)

Cb区4310SI・4255SL



4310SI 炉跡 3671SL 土層断面(東から)



4310SI 炉跡 3671SL 土層断面(南から)



4310SI 炉跡 3671SL 礫出土状態(北西から)



4310SI 炉跡 3671SL 礫出土状態(南東から)



4255SL・4291SL 検出土状態(北東から)



4255SL_ 礫出土状態(南東から)



4255SL 礫出土状態(北東から)



4291SL 礫出土状態(西から)

写真図版 34

Cb区4240SI



4240SI_完掘 (南から)



4240SI_完掘(南東から)



4240SI_完掘(北東から)



4240SI_完掘(北西から)



4240SI_完掘(西から)



4240SI 炉跡 4152SL 検出状態 (北西から)



4240SI 炉跡 4152SL 検出状態(南東から)



4240SI 炉跡 4152SL 断面(北西から)



4240SI 炉跡 4152SL 断面(南東から)

Cb区4240SI



4240SI 柱穴 4155SP 断面(南西から)



4240SI 柱穴 4156SK 断面(南西から)



4240SI 柱穴 4157SK 断面(南東から)



4240SI 柱穴 4158・4159SK 断面(東から)



4240SI 柱穴 4160SK 断面(南東から)



4240SI 柱穴 4162SK 断面(北西から)



4240SI 炉跡 4152SL 完掘(南西から)



4240SI 柱穴 4163SK 断面(北東から)



4240SI 柱穴 4165SK 断面(南から)



4240SI 炉跡 4152SL 完掘(北東から)



4240SI 柱穴 4166SK 断面(南東から)



4240SI 柱穴 4167SK 断面(南東から)

写真図版 36

Cb区4241SI



4241SI_完掘(西から)



4241SI 柱穴 4231SK 断面(南東から)



4241SI 柱穴 4232SK 断面(南東から)



4241SI 柱穴 4233SK 断面(南西から)



4241SI 柱穴 4234SK 断面(南西から)



4241SI 柱穴 4235SK 断面(南から)



4241SI 柱穴 4236SK 断面(南から)



4241SI 柱穴 4237SK 断面(南東から)



4241SI 柱穴 4247SK 断面(南西から)



4240SI 内 4153SK 断面(東から)

Cb区4241SI・4263SK



4241SI 炉跡 4244SL 断面(北東から)



4241SI 炉跡 4244SL 検出状態(北東から)



4241SI 炉跡 4244SL 完掘(南西より)



4263SK_断面(北西から)



4263SK 断面(南西から)



4263SK_断面(南西から)



4263SK 礫出土状態(南東から)



4263SK 礫出土状態(北東から)



4263SK 礫出土状態(南東から)

写真図版 38

Cb区4269SK・4266SK・3307SK



4269SK_土層断面(西から)



4269SK_土層断面(北西から)



4269SK_完掘(西から)



4266SK_土層断面(北東から)



4266SK_土層断面(北西から)



3307SK_遺物出土状態(南から)



3307SK_遺物出土状態(南西から)



3307SK_土層断面(南西から)



3307SK_完掘(南西から)

Ba区813SK



813SK_遺物出土状態(北から)



813SK_1層中遺物出土状態(北から)



813SK_1層中遺物出土状態(北から)



813SK_土層断面(北から)



813SK_土層断面(北から)



813SK_遺物出土状態(北から)



813SK_完掘(北から)



813SK_遺物出土状態(北から)

写真図版 40

Bb区2258SK



2258SK_遺物出土状態 (西から)



2258SK_遺物出土状態 (西から)



2258SK_礫出土状態 (北東から:ローアングル)



2258SK_土層断面 (東から)



2258SK_遺物出土状態 (南西から)



2258SK_完掘 (北東から:ローアングル)



2258SK_礫出土状態 (北東から)



2258SK_完掘 (北東から)

Cb区3639SK・3697SK



3639SK_炭化物出土状態(南西から)



3639SK_土層断面(南西から)



3639SK_完掘(南東から)



3639SK完掘・3697SK礫出土(北西から)



3697SK_炭化物出土状態(北東から)



3639SK完掘・3697SK礫出土(北東から)



3697SK_土層断面(北東から)



3697SK_礫出土状態(北東から)



3697SK_礫出土状態(北西から)

写真図版 42

Ba区785SK・853SK



785SK_土層断面(西から)



785SK_土層断面(東から)



785SK_土層断面(南から)



785SK_下層断面(東から)



785SK_土層断面(北から)



785SK_完掘(南東から)



853SK_礫出土状態(南から)



853SK_・936SK_土層断面(西から)

^B区1560SK・1236SK



1560SK_土層断面(西から)



1560SK_礫出土状態(北東から)



1560SK_遺物出土状態(南西から)



1560SK_完掘(南西から)



1560SK_礫出土状態(南西から)




1560SK_遺物出土状態(南西から)



1236SK_礫出土状態(東から)



1236SK_土層断面(南東から)



1230SK・1236SK・1240SK・1558SK_完掘(南東から)

写真図版 44

Ba区1238SK



1238SK_ 礫検出状態 (北西から)



1238SK_ 断面(北西から)



1238SK_ 礫出土状態 (北西から)



1238SK_ 断面 (南東から)



1238SK_ 礫出土状態 (北東から)



1238SK_ 礫出土状態 (南西から)



1238SK_ 礫出土状態 (南東から)



1238SK_ 完掘 (北東から)

^B区1240SK・1545SK・1294SK



1240SK_ 礫出土状態(南東から)



1240SK_ 土層断面(南東から)



1545SK_ 土層断面(南東から)



1545SK_ 礫出土状態(北西から)



1545SK_ 土層断面(北東から)



1545SK_ 礫出土状態(南東から)



1294SK_ 土層断面(南西から)



1294SK_ 礫出土状態(南東から)



1294SK_ 完掘(南東から)

写真図版 46

Ba区1563SK・1642SK



1563SK_ 礫出土状態 (北東から)



1563SK_ 礫出土状態 (南西から)



1563SK_ 土層断面 (西から)



1642SK_ 土層断面 (東から)



1563SK_ 完掘 (西から)



1642SK_ 土層断面 (北東から)



1642SK_ 礫出土状況 (北東から)



1642SK_ 土層断面 (南西から)



1642SK_ 土層断面 (西から)

^Bb区2026SK・2043SK・2230SK



2026SK_土層断面(西から)



2026SK_下層(2043SK)出土状態(北から)



2043SK_礫出土状態(東から)



2043SK_完掘(西から)



2043SK_礫出土状態(西から)



2230SK_礫出土状態(北西から)



2230SK_土層断面(南から)



2188SK_礫出土状態(東から)



2188SK_完掘(南東から)

写真図版 48

Cc区3230SK・Ba区681SZ



3230SK_ 礫出土状態 (北東から)



3230SK_ 土層断面 (東から)



3230SK_ 礫出土状態 (西から)



3230SK_ 下層礫出土状態(東から)



3230SK_ 下層断面 (東から)



3230SK_ 完掘 (東から)



681SZ_ 土器館上部出土状態 (北西から)



681SZ_ 土層断面 (北西から)



681SZ_ 土層断面 (北西から)

681SZ



681SZ_土器館上部出土状態(西から)



681SZ_土層断面(北から)



681SZ_土層断面(西から)



681SZ_土器館出土状態(北から)



681SZ_土層断面(北から)



681SZ_土器館蓋出土状態(北から)



681SZ_土器館内完掘(南から)



681SZ_完掘(南西から)



681SZ_最下層出土状態(西から)

写真図版 50

Ba区943SZ・1194SS・565SL・606SK・759SK・768SK



943SZ_断面 (南から)



943SZ_土器出土状態 (南西から)



1194SS_礫出土状態 (南東から)



1194SS_礫出土状態 (南西から)



565SL 土層断面 (南から)



606SK 土層断面 (東から)



759SK 土層断面 (北から)



768SK 土層断面 (北から)

^Cb区3893SK出土土器



写真图版 52

Cb区3893SK出土土器



6



7



6



84



169



170



190

B区790SI·917SL·2319SK出土土器



208



276



277



278



408上



279



419



408

写真图版 54

B区2204SK·2309SK·2319SK·Cb区3303SK·3294SK·4153SK出土土器



405



422



427



422底



427



430



477



477



464



460底



477底

B区565SK·785SL·813SK·Cb区2258SK出土土器



488



488



553



488底



512



582上



552



582

写真图版 56

B区285SK·Cb区2258SK·4263SK出土土器



583



583底



584

584



585



623



610底



624



667



674

Cb区3307SK出土土器



644 上



644



645 上



645



646 上



646



646 底

写真图版 58

B区813SK·945SK·1240SK·Cb区3823SK·4129SK·4242SK出土土器



B区943SK·1563SK·15Cb区2177SK·3276SK·4259SK出土土器



716



909



817



909底



2094



1301



1302底



1303底



3045



1304



3080底

写真图版 60

B区1140SK·1147SK·1466SK·2301SK·検出出土土器



1400



1434



1902



2007 上



2926



2926



2007



2007 底



2957




2957




2957

B区681SZ出土土器




写真图版 62

B区788SI·Cb区3893SK·4119SK·4230SK出土土器



B区917SK·1406SK·1559SI出土土器





写真图版 64

B区785SK·813SK·2258SK·Cb区4291SK出土土器



B区789SK·1018SK·1231SK·1279SK·2177SK·2202SK出土土器



写真图版 66

B区2229SK·Cb区3849SK·4292SK出土土器




A区059SX·064SX·B区2236SX出土土器·土偶



写真图版 68

A区059SX·B区790SI·1194SS出土石器



石鏃・剥片



写真図版 70

石錐・石匙・スクレーパー・刃器



スクレーパー・刃器・剥片など



319

258

257

312

315



310

99

314

317



318

313

316

320



93

92

68

332

326

331



321

322

325

324

328

327

69

330



363

367

365

359

364

362



346

342

358

357

17



366

353

356

20

350

写真図版 72

剥片など



打製石斧



写真图版 74

剥片·石核·砾器



492



493



491



494



272



495



488



490



489



510



273



509



506



505



507



508

磨製石斧·打欠石錘·切目石錘



写真図版 76

有溝石錘・磨石敲石類



115



550



543



546



101



547



545



548



53



1041



549



551



114



552



553



565



116



55



237



554



556



557



56



555

磨石・敲石類・石皿台石類など



559



560



567



561



564



562



566



558



563



570



56



57



274



217



75



568



275



569



59



145



116



146



144



58



117



143



248



71

写真图版 78

砥石



574



238



573



61



572



571



86



119



576



578



582



581



37



239



579



580

大型石棒·石棒石刀類



1005



1019



1020



1001

1002



1016



1015



1021



1025



1014



1024



1026



1037



1027



1030



1029

写真図版 80

石棒石刀類・石冠・独鈷石・岩偶岩版類など



1031

1033



1010



1011



1035



1034



1013



1012



216



1006



1036



1042



1040



1041



1039



1038



1037



1073



1076



1077