令和６年度

愛知県埋蔵文化財センター

年報

2025

公益財団法人 愛知県教育・スポーツ振興財団

愛知県埋蔵文化財センター

目　　次

Ⅰ.令和6年度事業概要 ……1
調査の理由と工程 …… 2
令和6年度調査遺跡位置図 …… 4

Ⅱ.遺跡調査の概要 …… 7
稲沢市　一色天神遺跡（本発掘調査B）…… 8
辻惣山遺跡（本発掘調査B）……10
清須市　清洲城下町遺跡（本発掘調査B）……11
清洲城下町遺跡（本発掘調査B）……12
名古屋市　西二葉町遺跡（本発掘調査B）……15
豊山町　青山神明遺跡・多気中町東遺跡（本発掘調査B）……24
青山神明遺跡（本発掘調査B）……30
青山神明遺跡（本発掘調査B）……32
青山神明遺跡（本発掘調査B）……35
青山神明遺跡・青山金剛遺跡（本発掘調査B）……38
安城市　寄島遺跡（本発掘調査B）……42
姫下遺跡(本発掘調査B) ……43
中狭間遺跡(本発掘調査B) ……44
豊橋市　野添遺跡・萱野遺跡（本発掘調査B）……45
設楽町　中村遺跡(本発掘調査A) ……48
上戸神遺跡(本発掘調査A) ……49
ハラビ平遺跡（本発掘調査A・B）……50

Ⅲ.刊行報告書抄録 ……53
第227集　大畑遺跡 ……54
第228集　大崎遺跡 ……56
第229集　内貝津橋遺跡 ……58
第230集　吉田城址・飽海遺跡……60

Ⅳ.普及・公開活動の記録 …… 63
埋蔵文化財展（春の埋蔵文化財展示・秋の埋蔵文化財展）……64
あいち朝日遺跡ミュージアム企画展 ……66
あいち朝日遺跡ミュージアム 体験！弥生ムラへの出展/ 愛知県生涯学習推進センター協力講座 ……68
連続歴史講座……69
栄中日文化センター協力講座……70
清須市文化財講座(協力事業)……71
考古学フェア　あいちの考古学2024 ……72
サポーターズクラブの活動について……75

Ⅴ.埋蔵文化財センターの活動 ……77
資料の貸出一覧 ……78
ホームページ/ 地元説明会/ 報告書作成のための指導……79
発掘調査における遺構・遺物などの指導 ……80
令和6年度愛知県埋蔵文化財センター組織一覧 ……81

Ⅰ．令和６年度事業概要

調査の理由と工程

１. 発掘調査

事業主体		事業名	遺跡名	調査面積（㎡）	調査期間	調査担当
国土交通省 中部地方整備局	設楽ダム 工事事務所	設楽ダム	中村遺跡	22	令和６年７月	堀木・田中
			上戸神遺跡	132	令和６年７月	堀木・田中
			ハラビ平遺跡	857	令和６年11月～ 令和７年１月	堀木・河嶋
県建設局	道路建設課	橋梁整備工事・総合治水対策特定河川工事（防災安全・緊急対策）（主）名古屋祖父江線　清洲橋	清洲城下町遺跡 (清洲橋)	300	令和６年４月	堀木・田中
		名鉄新清洲駅付近鉄道高架事業の本線工事・仮線工事（側道工事あり）	清洲城下町遺跡 (名鉄)	260	令和７年 １月～３月	永井宏・田中
		道路改良事業 (交付金)（一）春日小牧線、(一) 小牧岩倉一宮線	青山神明遺跡 多気中町東遺跡	4,295	令和６年 ５月～12月	永井宏・池本・蔭山・梶田
		道路改良工事 (交付金)(主) 東三河環状線 (石巻本町当古工区)	野添遺跡 萱野遺跡	1,228	令和６年 10月～12月	堀木・田中
	河川課	中小河川改良事業・総合治水対策特定河川事業 (一級河川大山川)	青山神明遺跡 (大山川)	7,000	令和６年 ５月～９月	永井宏・鈴木恵・梶田
		中小河川改良工事 (一級河川鹿乗川)	寄島遺跡	618	令和６年 ７月～10月	堀木・河嶋
			姫下遺跡	187	令和６年10月	堀木・河嶋
			中狭間遺跡	56	令和６年10月	堀木・河嶋
県防災安全局	防災危機管理課	愛知県基幹的広域防災拠点整備事業	青山神明遺跡 (防災拠点Ａ調整池等)	5,047	令和６年 ４月～７月	鈴木正・酒井・梶田
			青山神明遺跡 (防災拠点Ｂ消防学校)	3,310	令和６年12月～ 令和７年２月	鈴木正・酒井・梶田
			青山神明遺跡 青山金剛遺跡 (防災拠点Ｃ代替地)	2,642	令和６年 ９月～12月	鈴木正・酒井
県教育委員会	財務施設課	明和高等学校校舎建築工事	西二葉町遺跡	2,470	令和６年 ５月～１１月	堀木・川添
		いなざわ特別支援学校校舎建築工事	一色天神遺跡	1,100	令和６年 ９月～12月	木川・木村・武部
		稲沢緑風館高等学校校舎建築工事	辻惣山遺跡	1,120	令和６年11月～ 令和７年２月	木村・木川・武部・永井宏

令和６年度の調査総面積は 30,644 ㎡

2. 整理・報告書編集

	事業主体		事業名	遺跡名	調査面積（㎡）	調査年度
整理	国土交通省 中部地方 整備局	設楽ダム 工事事務所	設楽ダム	下延坂遺跡	14,630	R2・R3・ R4・R5
	県スポーツ局	愛知国際 アリーナ課	愛知県新体育館整備・運営等事業	名城公園遺跡	27,000	R3・R4
整理・報告	国土交通省 中部地方 整備局	営繕部計画課	名古屋第 4 地方合同庁舎整備等事業	名古屋城三の丸遺跡(A)	1,119	R5
				名古屋城三の丸遺跡(B)	3,344	R5
		豊橋河川事務所	矢作川河川改修事業	牛寺遺跡	3,800	H30・R3
	県建設局	上下水道課	日光川上流流域下水道事業水処理施設築造工事	一色青海遺跡	4,560	H30・R1・ R3・R5
		道路建設課	一般国道 151 号 (一宮バイパス)	花の木古墳群・花の木遺跡・花の木北遺跡	8,955	R2・R3・ R4・R5
印刷・刊行	国土交通省 中部地方 整備局	設楽ダム 工事事務所	設楽ダム	大畑遺跡	16,030	H29・R4
				大崎遺跡	11,085	R3・R4
	県建設局	道路建設課	道路改築工事　国道 420 号	内貝津橋遺跡	920	R4
整理・報告・ 印刷・刊行	県防災安全局	防災危機管理課	東三河建設事務所改修工事 (発電機棟等建設)	吉田城址・飽海遺跡	100	R4

3. 令和6年度刊行物

・埋蔵文化財調査報告書（計4冊）

第227集　大畑遺跡

第228集　大崎遺跡

第229集　内貝津橋遺跡

第230集　吉田城址・飽海遺跡

・令和 6 年度　愛知県埋蔵文化財センター年報

・研究紀要　第 25 号

令和６年度　調査遺跡位置図

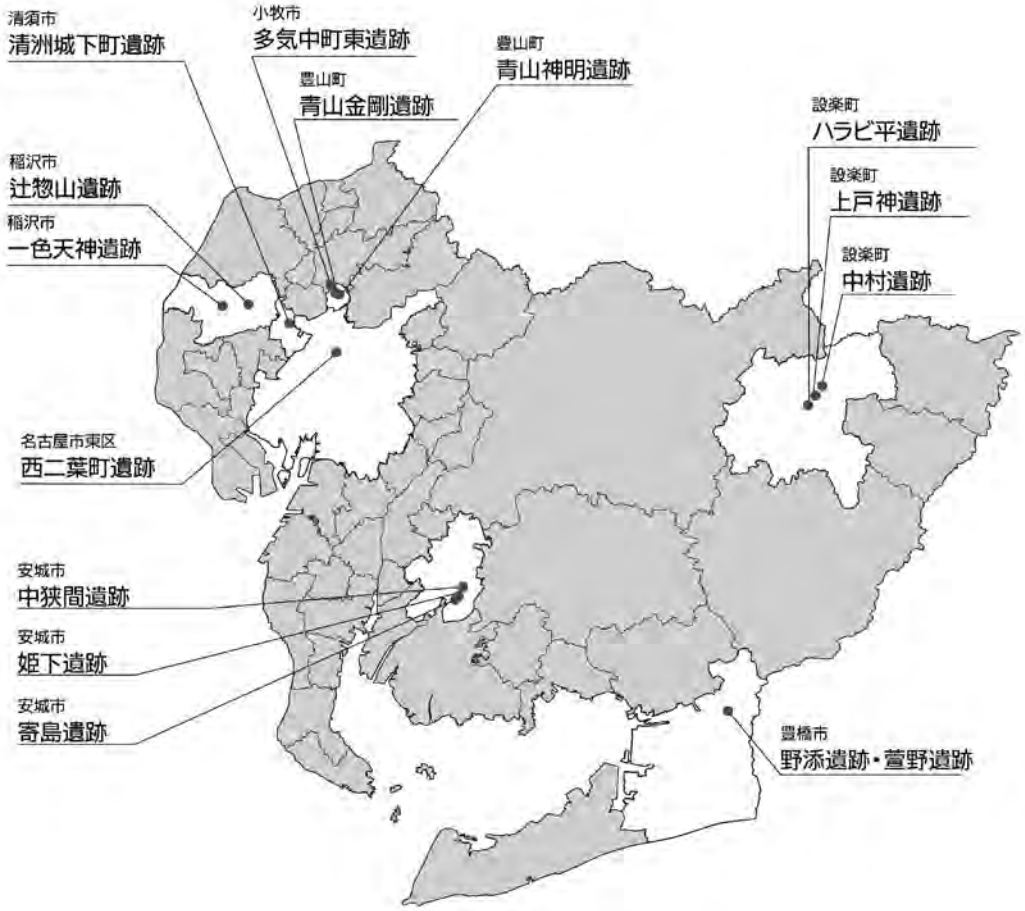

国土地理院 1/2.5 万地形図「清洲」

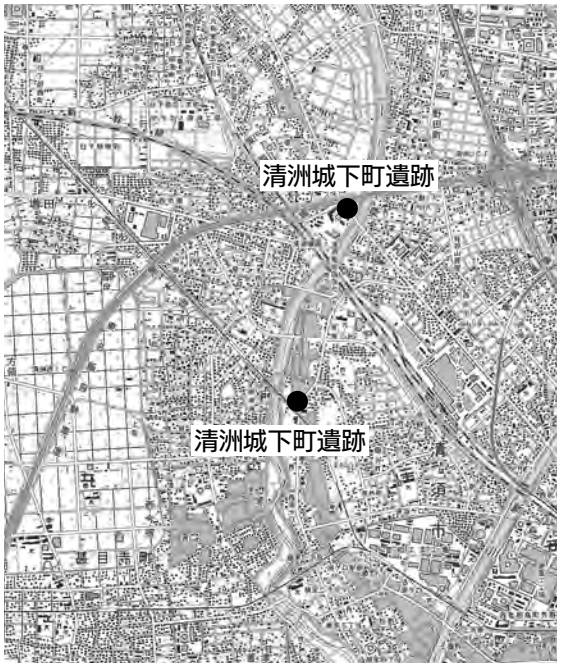

国土地理院 1/2.5 万地形図「清洲」

※地形図は 50%縮小しています。

国土地理院 1/2.5 万地形図「名古屋北部」

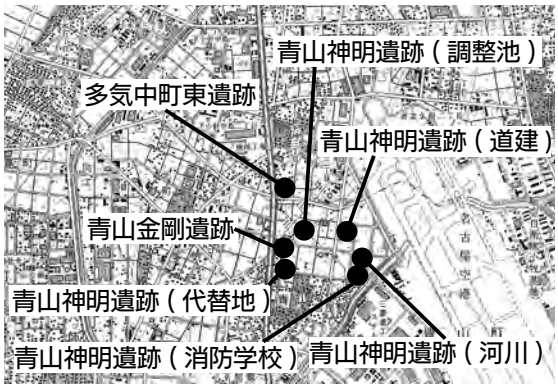

国土地理院 1/2.5 万地形図「小牧」

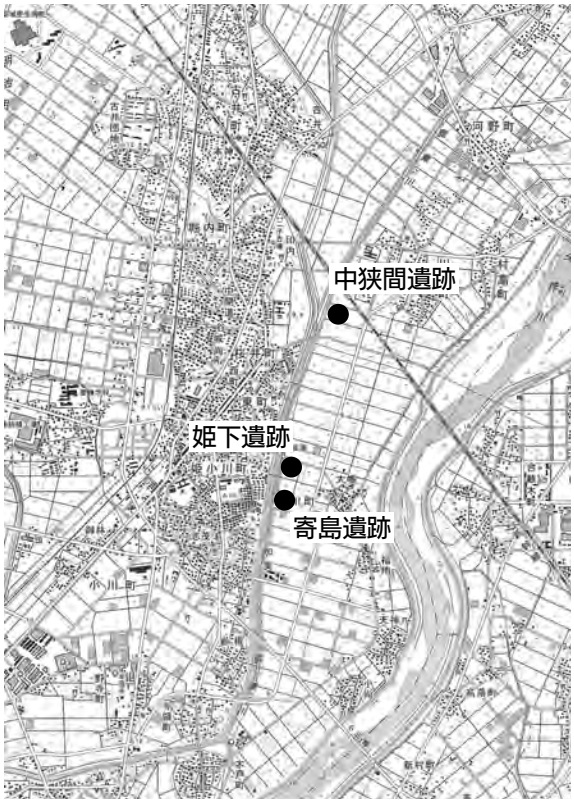

国土地理院 1/2.5 万地形図「安城」

国土地理院 1/2.5 万地形図「豊橋」

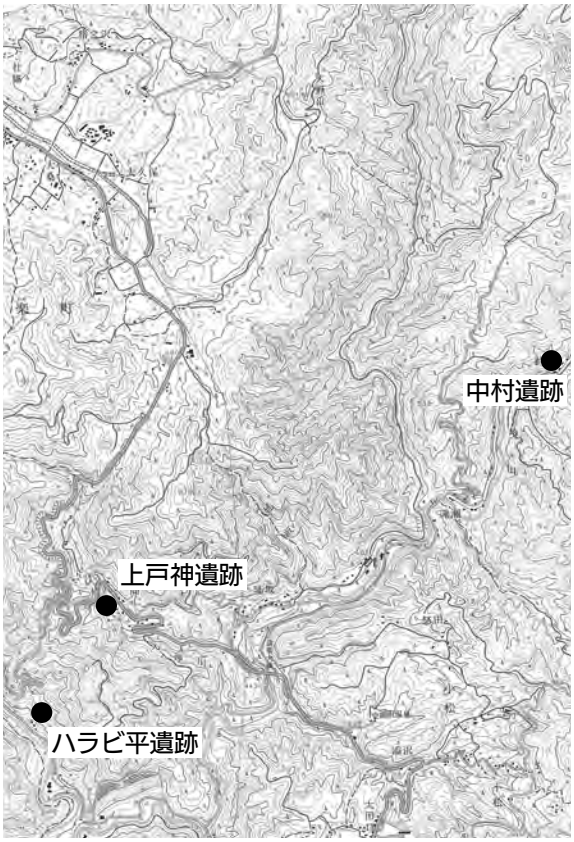

国土地理院 1/2.5 万地形図「田口」

※地形図は 50%縮小しています。