



竪穴建物跡 01540SI・掘立柱建物跡 05002SB・小溝群検出状況（東から）



竪穴建物跡 01540SI 掘り方完掘状況（北から）



竪穴建物跡 01540SI 掘り方完掘状況（南から）



竪穴建物跡 01540SI 掘り方完掘状況（南から）



竪穴建物跡 01545SI 床面検出状況（西から）



竪穴建物跡 01545SI カマド跡 01820SL 付近炭化物検出状況（西から）



竪穴建物跡 01545SI カマド跡 01820SL 土層断面（西から）



竪穴建物跡 1540SI カマド跡 01556SL 土層断面 (南から)



竪穴建物跡 01540SI カマド跡 01556SL 土層断面と遺物 E1712 出土状況 (南西から)

写真図版  
遺構

64



竪穴建物跡 01600SI 完掘状況 (南から)



竪穴建物跡 01600SI・溝 01160SD 土層断面 (南西から)



竪穴建物跡 01600SI・溝 01160SD 土層断面 (南から)



竪穴建物跡 01600SI・01601SI・掘立柱建物 01630SB 全景 (真上から)



竪穴建物跡 01601SI 土層断面 (北西から)




竪穴建物跡 01601SI 床面検出状況 (南西から)



竪穴建物跡 01601SI 炭化物集中範囲確認状況 (北西から)




竪穴建物跡 01601SI 柱穴完掘状況 (北西から)



竪穴建物跡 01601SI 柱穴完掘状況 (南から)



竪穴建物跡 01601SI 柱穴・カマド跡完掘状況 (南から)



竪穴建物跡 01601SI 掘り方完掘状況 (東から)



竪穴建物跡 01601SI カマド跡 01639SL 付近遺物出土状況 (南東から)



竪穴建物跡 01601SI カマド跡 01639SL 付近土層断面と炭化物検出状況 (南東から)



竪穴建物跡 01601SI カマド跡 01639SL 遺物出土状況 (南から)



竪穴建物跡 01601SI カマド跡 01639SL 南北土層断面 (東から)



竪穴建物跡 01601SI カマド跡 01639SL 南北土層断面 (東から)



竪穴建物跡 01601SI カマド跡 01639SL 遺物出土状況 (南東から)




竪穴建物跡 01601SI カマド跡 01639SL 燃烧部と煙道完掘状況 (南西から)



竪穴建物跡 01601SI カマド跡 01639SL 燃烧部と煙道完掘状況 (南から)



竪穴建物跡 01601SI カマド跡 01639SL 完掘状況 (南西から)



掘立柱建物跡 01630SB 検出状況 (南西から)



柱穴 01626SK 土層断面 (断割後、南から)



柱穴 01627SK 土層断面 (断割後、南から)



柱穴 01628SK 土層断面 (断割後、南から)



掘立柱建物跡 01630SB 完掘状況 (断割後、南西から)



溝 01665SD 遺物出土状況 (北東から)



溝 01665SD 遺物 E1917 出土状況 (北東から)



旧河道跡 00900NR 北部砂礫層 01700NR 直下の遺物 W21 出土状況(南東から)



旧河道跡 00900NR 北部砂礫層 01700NR 直下の遺物出土状況(北から)



旧河道跡 00900NR 北部砂礫層 01700NR 直下の遺物 W14 出土状況(南東から)



旧河道跡 00900NR 北部砂礫層 01700NR 直下の遺物 E2381 出土状況(北から)



竪穴建物跡 01750SI 完掘状況 (南東から)



ピット 01928SP (北から)



土器集積遺構 01990SU 遺物 E4896 出土状況 (真上から)



竪穴建物跡 02223SI 炉跡 02024SL 土層断面 (北から)



貝層 02116SM 土層断面 (北から)



竪穴状遺構 02135SX 土層断面 (南東から)



竪穴状遺構 02135SX 炭化材出土状況 (北から)



カマド跡 02150SL 遺物出土状況 (北から)




竪穴建物跡 02160SI 完掘状況 (南東から)



竪穴建物跡 2223SI 床面検出状況 (西から)



竪穴建物跡 2223SI 床面遺構完掘状況 (南から)



竪穴建物跡 2223SI 西壁付近土層断面と炭化物等検出状況 (南東から)



土坑 02250SK 遺物出土状況 (南から)



掘立柱建物跡 05002SB 北側柱列完掘状況 (南西から)



検 2 面遺物 E4814 出土状況 (北東から)



検 2 面遺物 E4817 出土状況 (北東から)



21Aa 区検 2 面遺物 E1126・1127 出土状況 (北西から)



21Ba 区検 3 面遺物 E1193 (右)・E1200 (左) 出土状況 (真上から)



検 4 面遺物 E4790 出土状況 (西から)



検 4 面遺物 E4790 出土状況 (北から)



朝礼での危険予知活動



重機による旧河道の堆積土掘削



重機による表土の掘削



遺構の検出



遺構の掘削



遺構の測量



遺構の写真撮影



安全講習会での発掘作業員への遺跡解説



遺物の出土位置計測



地元説明会での遺構解説