愛知県埋蔵文化財センター調査報告書　第231集

花の木古墳群
花の木遺跡
花の木北遺跡

図版編

２０２６

公益財団法人愛知県教育・スポーツ振興財団
愛知県埋蔵文化財センター

花の木古墳群・花の木遺跡・花の木北遺跡（図版編）
愛知県埋蔵文化財センター調査報告書　第231集

〈遺構図版目次〉

(補足図版)　花の木古墳群・花の木遺跡・花の木北遺跡調査前地形測量図（1:1000）
遺構図版１　花の木遺跡全体図（1:500）
遺構図版２　花の木遺跡基本遺構平面図１（1:200）
遺構図版３　花の木遺跡基本遺構平面図２（1:200）
遺構図版４　花の木遺跡基本遺構平面図３（1:200）
遺構図版５　花の木遺跡基本遺構平面図４（1:200）
遺構図版６　花の木遺跡基本遺構平面図５（1:200）
遺構図版７　花の木遺跡基本遺構平面図６（1:200）
遺構図版８　花の木北遺跡全体図（1:500）
遺構図版９　花の木北遺跡基本遺構平面図１（1:200）
遺構図版 10　花の木北遺跡基本遺構平面図２（1:200）
遺構図版 11　花の木北遺跡基本遺構平面図３（1:200）
遺構図版 12　花の木北遺跡基本遺構平面図４（1:200）

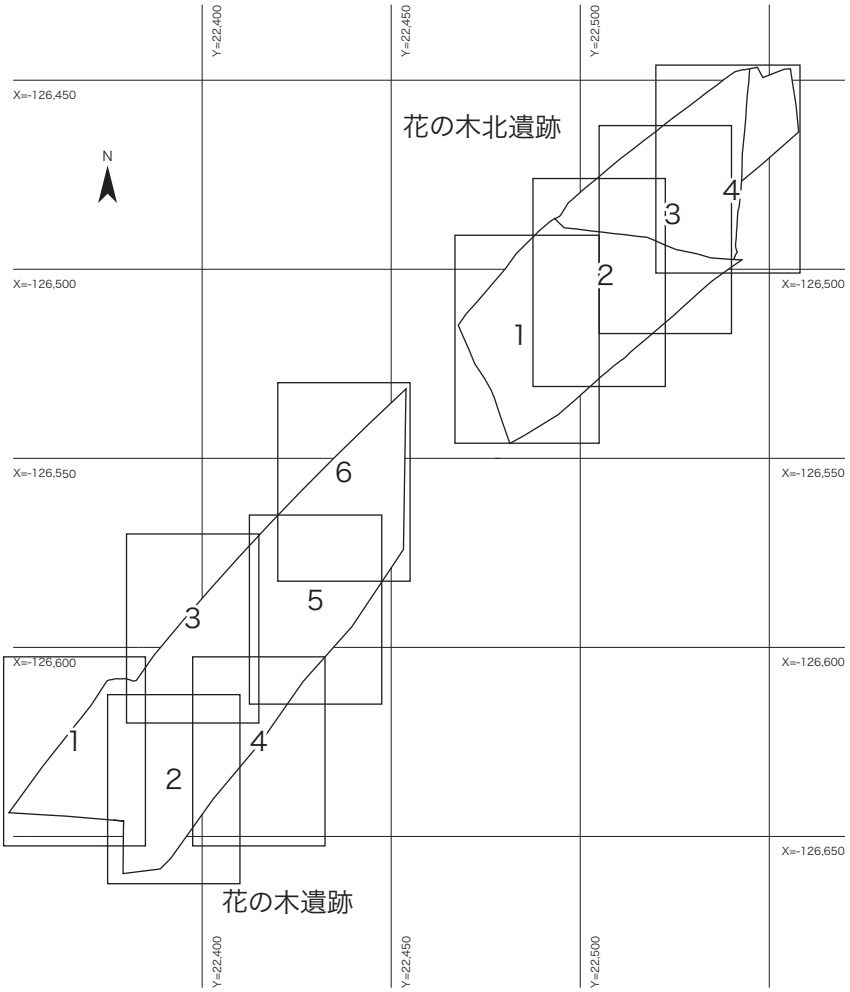

花の木遺跡・花の木北遺跡基本遺構割付図（1:2,000）

〈写真図版目次〉

写真図版１　花の木７号墳の鉄製品と玉類
写真図版２　花の木古墳群の鉄製品と玉類・土器棺墓の土器
写真図版３　花の木古墳群遠景・全景
写真図版４　花の木２号墳墳丘・全景
写真図版５　花の木２号墳周溝土層断面・墳丘斜面剣出土状況
写真図版６　花の木２号墳墳丘土層断面
写真図版７　花の木２号墳埋葬施設
写真図版８　花の木３号墳墳丘・周溝・全景
写真図版９　花の木３号墳全景・墳丘土層断面・周溝土層断面
写真図版 10　花の木３号墳埋葬施設１
写真図版 11　花の木３号墳埋葬施設２
写真図版 12　花の木５号墳周溝・全景・埋葬施設
写真図版 13　花の木５号墳墳丘土層断面・埋葬施設・全景
写真図版 14　花の木６号墳周溝・全景・埋葬施設
写真図版 15　花の木７号墳墳丘・周溝
写真図版 16　花の木７号墳全景・周溝・墳丘斜面玉類出土状況
写真図版 17　花の木７号墳新埋葬施設１
写真図版 18　花の木７号墳新埋葬施設２
写真図版 19　花の木７号墳新埋葬施設３
写真図版 20　花の木７号墳古埋葬施設・周溝・周溝内埋葬１
写真図版 21　花の木７号墳古埋葬施設・周溝・周溝内埋葬２
写真図版 22　花の木古墳群（石敷）土壙墓１・２・３
写真図版 23　花の木古墳群土壙墓４・土器棺墓２・３・４
写真図版 24　花の木古墳群土器棺墓１
写真図版 25　花の木古墳群土器棺墓５
写真図版 26　花の木古墳群鉄製品
写真図版 27　花の木古墳群鉄製品Ｘ線写真
写真図版 28　花の木２・３・７号墳新南棺の鉄製品
写真図版 29　花の木７号墳新北棺の鉄製品（刀剣）
写真図版 30　花の木７号墳新北棺の鉄製品（刀剣と農工具）
写真図版 31　花の木古墳群の玉類
写真図版 32　花の木６号墳周溝・土壙墓２・４・土器棺墓２・５出土土師器・土壙墓７周辺出土須恵器
写真図版 33　花の木古墳群土器棺墓１・３・５出土土師器
写真図版 34　花の木遺跡全景
写真図版 35　花の木遺跡全景（西端部を除く）
写真図版 36　花の木遺跡竪穴建物 110SI・151SI・112SI・113SI
写真図版 37　花の木遺跡竪穴建物 114SI・119SI・115SI・118SI
写真図版 38　花の木遺跡竪穴建物 116SI・154SI・160SI・157SI
写真図版 39　花の木遺跡竪穴建物 155SI・174SI・200SI・190SI・195SI
写真図版 40　花の木遺跡竪穴建物 196SI・198SI・199SI・190SI・214SI・222SI・223SI・234SI
写真図版 41　花の木遺跡竪穴建物 196SI・198SI・199SI
写真図版 42　花の木遺跡竪穴建物 190SI・223SI・195SI・203SI
写真図版 43　花の木遺跡竪穴建物 220SI・221SI・226SI
写真図版 44　花の木遺跡竪穴建物 220SI・226SI
写真図版 45　花の木遺跡竪穴建物 175SI（・229SI）・228SI・250SI
写真図版 46　花の木遺跡竪穴建物 228SI・250SI
写真図版 47　花の木遺跡竪穴建物 235SI（・238SI）・236SI・237SI・289SI・241SI・285SI

写真図版 48　花の木遺跡竪穴建物 235SI（・238SI）・236SI
写真図版 49　花の木遺跡竪穴建物 110SI・113SI・114SI・115SI（1）出土弥生土器
写真図版 50　花の木遺跡竪穴建物 115SI（2）出土弥生土器
写真図版 51　花の木遺跡竪穴建物 118SI・116SI 出土弥生土器
写真図版 52　花の木遺跡竪穴建物 154SI・200SI・190SI・199SI 出土弥生土器
写真図版 53　花の木遺跡竪穴建物 196SI（1）出土弥生土器
写真図版 54　花の木遺跡竪穴建物 196SI（2）・198SI・203SI・214SI 出土弥生土器
写真図版 55　花の木遺跡竪穴建物 223SI（1）・234SI 出土弥生土器
写真図版 56　花の木遺跡竪穴建物 223SI（2）・220SI・226SI・土坑 281SK 出土弥生土器
写真図版 57　花の木遺跡竪穴建物 175SI・228SI・250SI 出土弥生土器
写真図版 58　花の木遺跡竪穴建物 235SI（・238SI）（1）出土弥生土器
写真図版 59　花の木遺跡竪穴建物 236SI（1）出土弥生土器
写真図版 60　花の木遺跡竪穴建物 236SI（2）・235SI（・238SI）（2）・237SI・289SI 出土弥生土器
写真図版 61　花の木遺跡竪穴建物 115SI（上）・223SI（下）出土弥生土器
写真図版 62　花の木遺跡竪穴建物 235SI（・238SI）（上）・236SI（下）出土弥生土器
写真図版 63　花の木遺跡（古墳群）出土縄文・弥生時代石器 1
写真図版 64　花の木遺跡（古墳群）出土縄文・弥生時代石器 2
写真図版 65　花の木遺跡（古墳群）出土縄文・弥生時代石器 3
写真図版 66　花の木遺跡（古墳群）出土縄文・弥生時代石器 4
写真図版 67　花の木北遺跡 22 区・21 区全景
写真図版 68　花の木北遺跡弥生時代前・中期の遺構
写真図版 69　花の木北遺跡弥生時代中期竪穴建物 011SI・020SI・021SI
写真図版 70　花の木北遺跡古墳時代中期竪穴建物 001SI
写真図版 71　花の木北遺跡古墳時代中期竪穴建物 002SI・003SI
写真図版 72　花の木北遺跡古墳時代中期竪穴建物 003SI・004SI
写真図版 73　花の木北遺跡古墳時代中期竪穴建物 005SI・22 区 020SD
写真図版 74　花の木北遺跡 23 区
写真図版 75　花の木北遺跡古墳時代中期竪穴建物 010SI
写真図版 76　花の木北遺跡古墳時代中期竪穴建物 010SI 遺物出土状況
写真図版 77　花の木北遺跡古墳時代中・後期掘立柱建物（柱穴）群・土坑群 1
写真図版 78　花の木北遺跡古墳時代中・後期掘立柱建物（柱穴）群・土坑群 2
写真図版 79　花の木北遺跡出土弥生土器・土製品
写真図版 80　花の木北遺跡竪穴建物 001SI・002SI・003SI 出土土師器・須恵器
写真図版 81　花の木北遺跡竪穴建物 004SI・005SI 出土土師器・須恵器
写真図版 82　花の木北遺跡竪穴建物 010SI（1）出土土師器
写真図版 83　花の木北遺跡竪穴建物 010SI（2）出土土師器
写真図版 84　花の木北遺跡竪穴建物 010SI（3）出土土師器
写真図版 85　花の木北遺跡 020SI・019SI・001SI・002SI 関連遺構出土土師器・須恵器
写真図版 86　花の木北遺跡掘立柱建物 512SB・513SB・580SB・その他の遺構出土土師器・出土鉄製品
写真図版 87　花の木北遺跡出土石器・石製品

補足図版

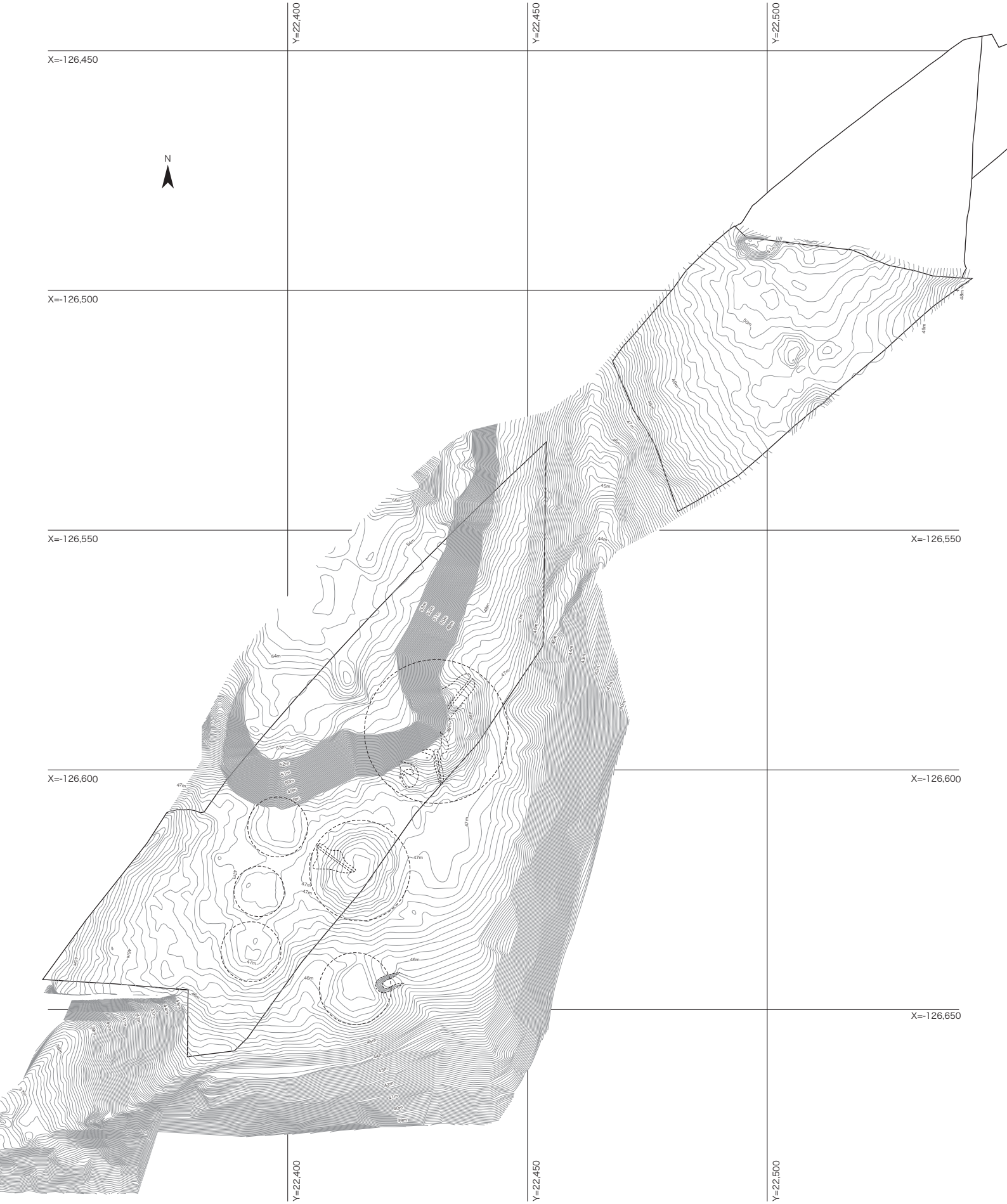

花の木古墳群・花の木遺跡・花の木北遺跡調査前地形測量図（1:1000）



花の木遺跡全体図（1:500）

遺構図版2

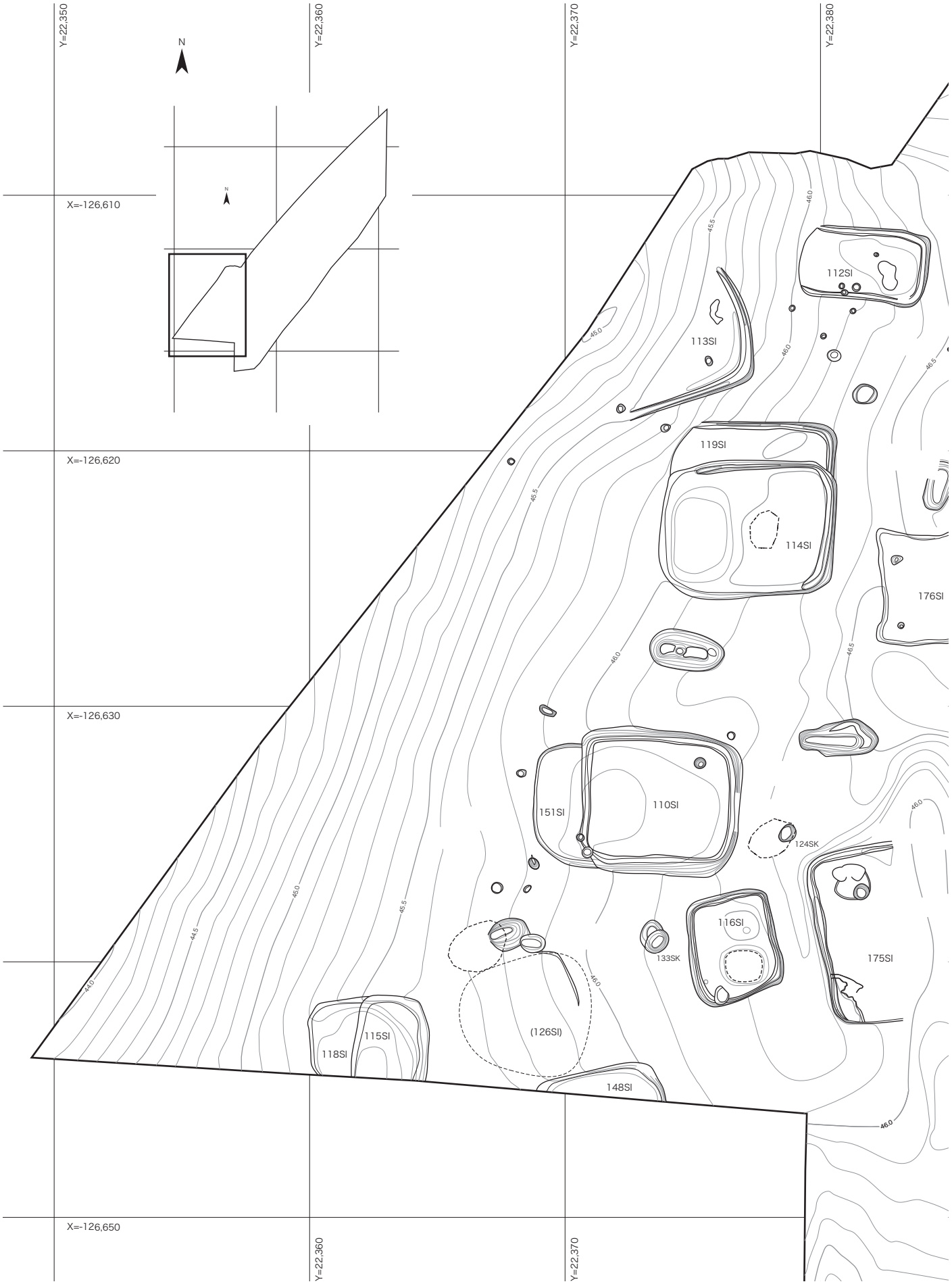

花の木遺跡基本遺構平面図1（1:200）



花の木遺跡基本遺構平面図２（1:200）

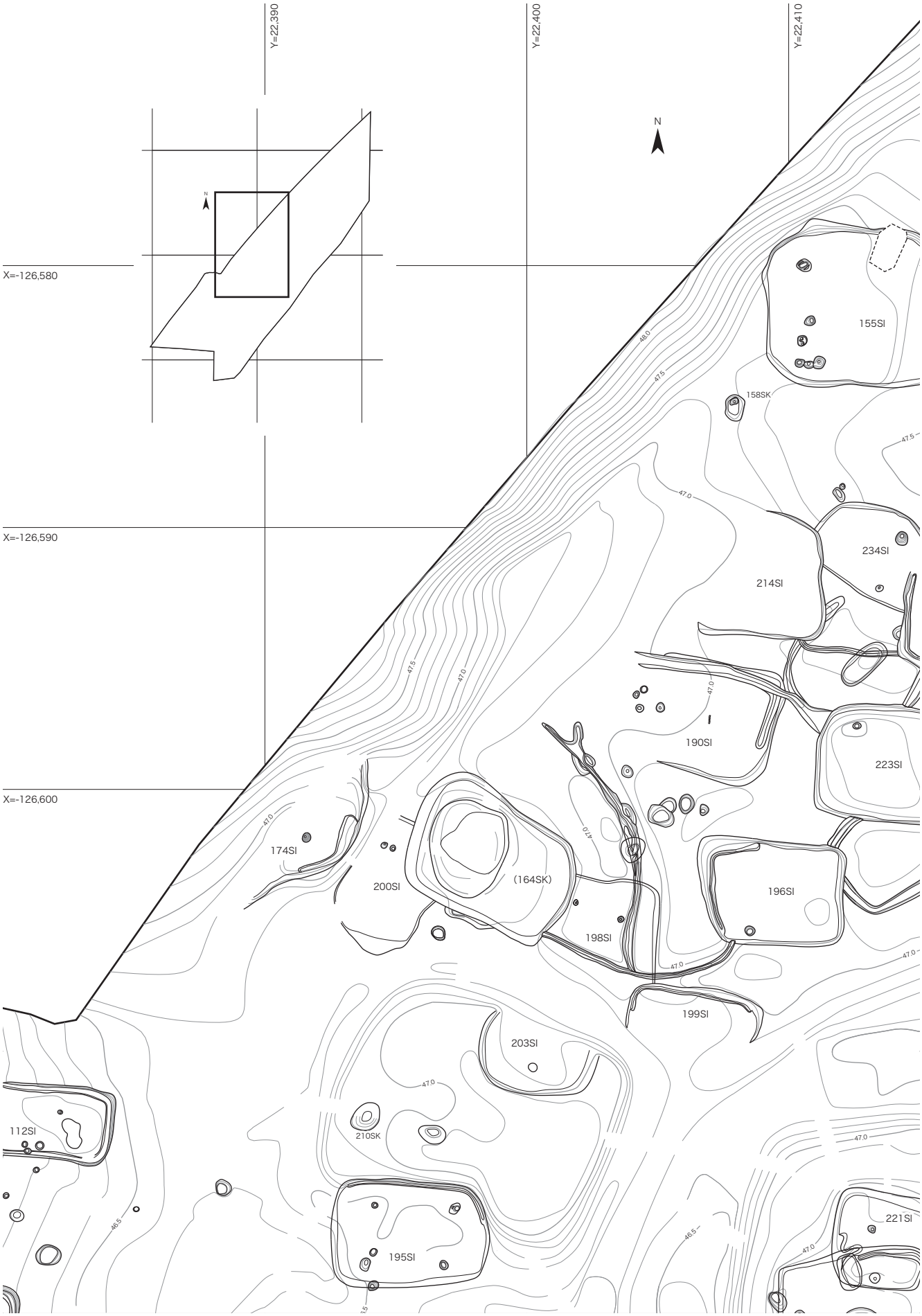

花の木遺跡基本遺構平面図３（1:200）



花の木遺跡基本遺構平面図４（1:200）



花の木遺跡基本遺構平面図５（1:200）

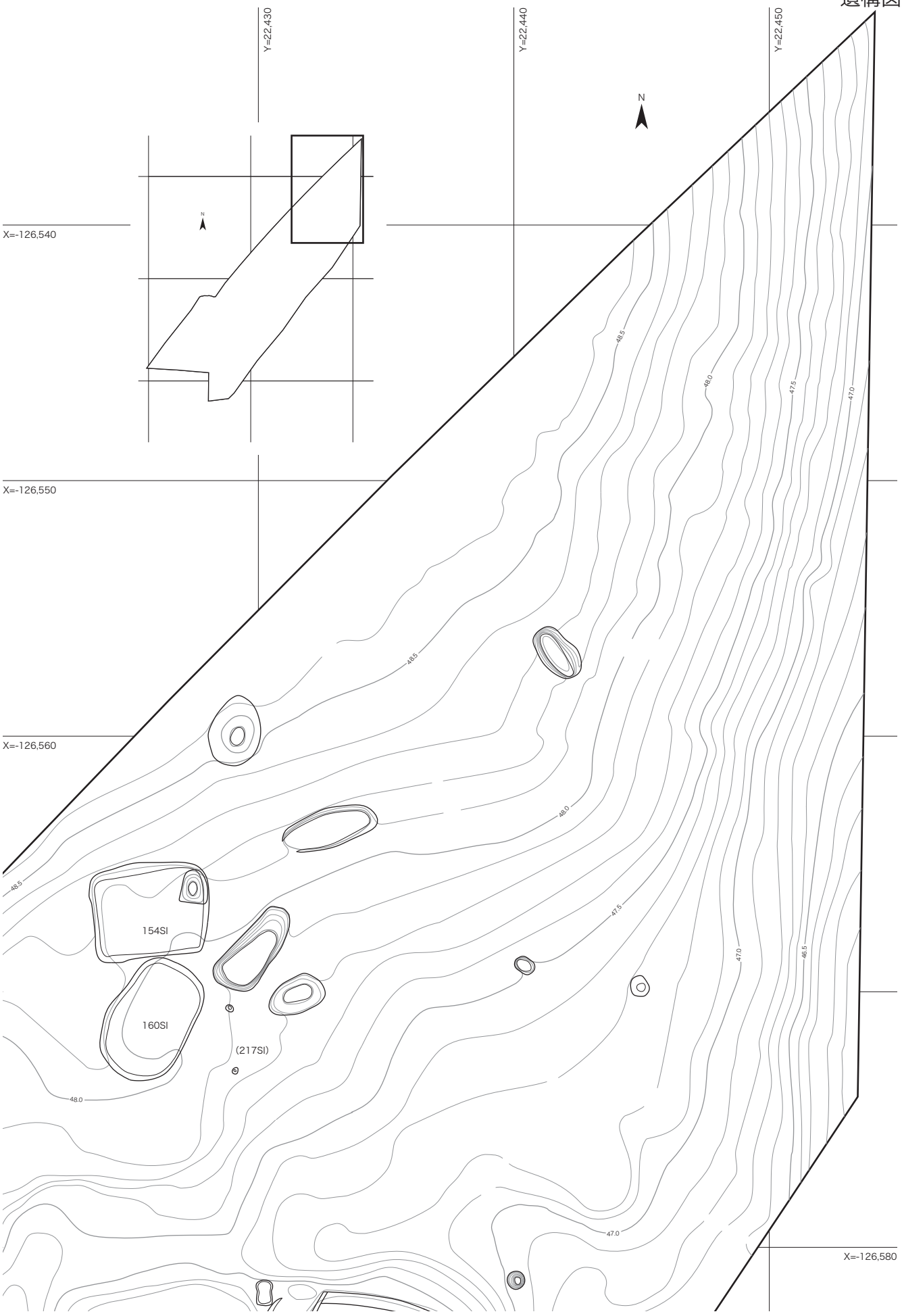

花の木遺跡基本遺構平面図６（1:200）

遺構図版8



花の木北遺跡全体図（1:500）

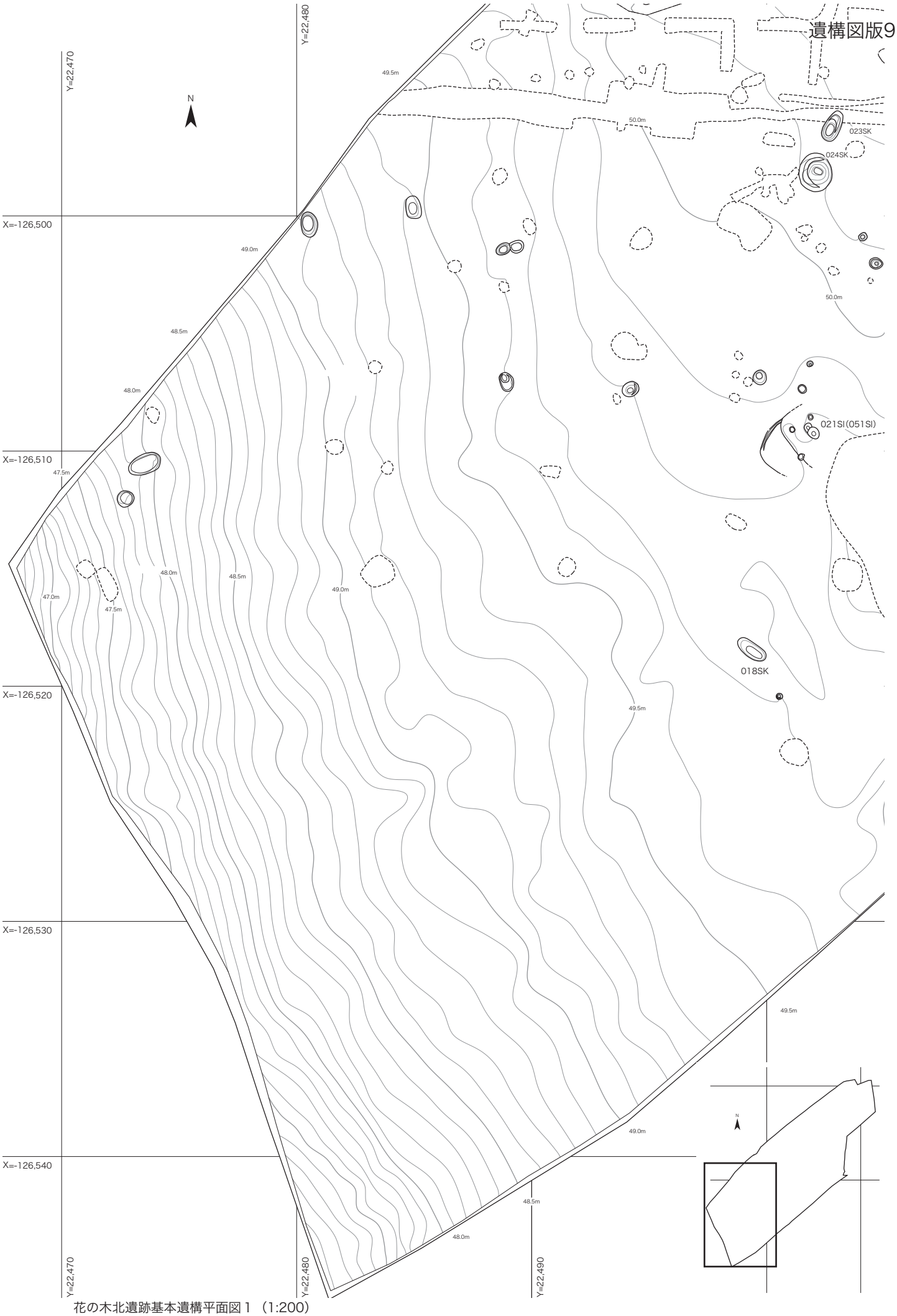

花の木北遺跡基本遺構平面図１（1:200）

遺構図版10



花の木北遺跡基本遺構平面図２（1:200）



花の木北遺跡基本遺構平面図３（1:200）

遺構図版12



花の木北遺跡基本遺構平面図４（1:200）



花の木７号墳の鉄製品と玉類









花の木古墳群の鉄製品と玉類・土器棺墓の土器
花の木２号墳の鉄製品と玉類／花の木７号墳の蛇行剣
花の木古墳群の玉類
土器棺墓５棺身の壷







花の木古墳群遠景・全景

花の木古墳群遠景（南西から本宮山方向）
花の木古墳群遠景（北東から三河湾方向）
花の木古墳群全景（北西から）

写真図版4









花の木２号墳墳丘・全景
調査前（東から）
客土・表土除去後（北西から）／全景（北から）
全景（北西から）













花の木２号墳周溝土層断面・墳丘斜面剣出土状況

墳丘主軸（南北）方向周溝（北溝）土層断面（西から）

墳丘主軸直交（東西）方向周溝（東溝）土層断面（北から）／墳丘主軸（南北）方向周溝（南溝）土層断面（西から）

墳丘主軸直交（東西）方向周溝（西溝）土層断面（北から）

墳丘斜面（周溝）剣出土状況（南西から）／墳丘斜面（周溝）剣出土状況（南から）

写真図版6













花の木２号墳墳丘土層断面

墳丘主軸直交（東西）方向土層断面（北西から）
墳丘主軸直交（東西）方向東半土層断面（北西から）
墳丘主軸直交（東西）方向西半土層断面（北西から）
墳丘主軸直交（南北）方向南半土層断面（西から）
墳丘主軸直交（南北）方向南半土層断面（南西から）／墳丘南東北西方向南東半土層断面（北から）







花の木２号墳埋葬施設

昭和43年緊急調査確認状況（南東から）／東棺・中央棺・西棺木棺痕跡検出状況（北から）
東棺・中央棺木棺痕跡・棺床粘土（詳細）の土層断面（北から）
東棺・中央棺墓壙底面棺床粘土検出状況（北から）／西棺集水土坑検出状況（北から）







花の木３号墳墳丘・周溝・全景
調査前（北東から）
表土除去後・周溝検出状況（北東から）
全景（北西から）









花の木３号墳全景・墳丘土層断面・周溝土層断面

３・５・６・７号墳全景（西から）
墳丘土層断面（北西から）
周溝（北東隅付近）土層断面（北西から）
周溝（南西隅付近）土層断面（北西から）











花の木３号墳埋葬施設１

墓壙全景（西から）

墓壙検出状況（南西から）／北棺完掘状況（西から）

墓壙土層断面（北西から）／北棺土層断面（西から）










花の木３号墳埋葬施設２

墳丘北半・墓壙・北棺土層断面（南西から）／墳丘北半・墓壙土層断面（南西から）
墳丘東半土層断面（北西から）／墳丘南半・墓壙土層断面（南西から）
墓壙・東棺・西棺土層断面（北から）
墓壙・西棺土層断面（北西から）／西棺の刀子（東から）
東棺・西棺（北から）








花の木５号墳周溝・全景・埋葬施設

５・６・７号墳周溝検出状況（北から）／周溝（西溝）土層断面（南西から）／周溝（東溝）土層断面（南東から）

全景（南から）

墓壙検出状況（西から）／墓壙完掘状況（西から）













花の木５号墳墳丘土層断面・埋葬施設・全景

墳丘・墓壙土層断面（北西から）
墓壙土層断面（西から）／西小口粘土断面（南西から）
東小口粘土検出状況（南西から）／東小口粘土断面（南西から）
５・６・７号墳全景（北から）









花の木６号墳周溝・全景・埋葬施設

周溝検出状況（北東から）

全景・周溝（南溝）遺物出土状況（南から）

墓壙検出状況（南西から）／墓壙完掘状況（南西から）







花の木７号墳墳丘・周溝

調査前（北西から）

周溝検出状況（北東から）

６号墳周溝（南溝）・７号墳新周溝（北溝）土層断面・遺物出土状況（西から）











花の木７号墳全景・周溝・墳丘斜面玉類出土状況

５・６・７号墳全景（南西から）

７号墳新周溝（北東隅）土層断面（北西から）／墳丘東辺斜面玉類出土状況（南東から）

墳丘東辺斜面玉類出土状況（南から）／墳丘東辺斜面玉類出土状況（東から）





花の木７号墳新埋葬施設１
墓壙検出状況（西から）
北棺・南棺遺物出土状況（西から）



花の木７号墳新埋葬施設２
北棺棺上勾玉（西から）／北棺東群袋斧・直刃鎌（南から）
北棺中央群勾玉・刀子・剣（南から）／北棺中央剣（西から）
北棺西群大刀・蛇行剣・鉄鏃・曲刃鎌（南から）



花の木７号墳新埋葬施設３
南棺東群袋斧・剣（西から）／南棺西群直刃鎌（南から）
墓壙・南棺土層断面（南から）
墓壙・北棺・南棺土層断面（西から）





花の木７号墳古埋葬施設・周溝・周溝内埋葬１

７号墳古墳頂部完掘状況（西から）

７号墳古・新周溝（西溝）完掘状況・周溝内埋葬（南から）



花の木７号墳古埋葬施設・周溝・周溝内埋葬２

７号墳古墓壙完掘状況（南から）

７号墳古墓壙土層断面（西から）／７号墳古周溝（西溝）周溝内埋葬完掘状況（南東から）

７号墳古周溝（西溝）土層断面（南東から）

７号墳古周溝（西溝）周溝内埋葬土層断面（南から）



花の木古墳群　（石敷）土壙墓１・２・３

石敷土壙墓１検出状況（東から）／石敷土壙墓１土層断面（東から）／石敷土壙墓１推定頭部付近の礫の使用状況（西から）
（石敷）土壙墓２検出状況（西から）／（石敷）土壙墓２の土器と礫の使用状況（西から）／土壙墓３土層断面（西から）










花の木古墳群土壙墓４・土器棺墓２・３・４

土壙墓４土層断面（南から）　／土壙墓４完掘状況（南から）
土器棺墓２土層断面（西から）／土器棺墓２検出状況（西から）
土器棺墓３検出状況（南から）／土器棺墓３土層断面（南から）
土器棺墓４検出状況（南から）／土器棺墓４K土層断面（北東から）











花の木古墳群土器棺墓１

土器棺墓１検出状況（西から）

土器棺墓１検出状況（北東から）／土器棺墓１の上蓋を除去した状況（西から）

土器棺墓１の棺身頸部の粘土による目張り除去後（北西から）／土器棺墓１の棺身底部内面の粘土（西から）











花の木古墳群土器棺墓５

土器棺墓５検出状況（北から）

土器棺墓５土層断面（南から）／土器棺墓５棺蓋による閉塞状況（北西から）

土器棺墓５棺蓋除去後（北から）／土器棺墓５土層断面（北から）



花の木古墳群鉄製品



花の木古墳群鉄製品Ｘ線写真


1


1


2


2


3・4


3・4


18・19


18・19


20・21


20・21


22


22

花の木２・３・７号墳新南棺の鉄製品





花の木７号墳新北棺の鉄製品（刀剣）


5


6


8


9





10 11 12 13





10 11 12 13


17


17


15


16


15


16


15


14


14

花の木７号墳新北棺の鉄製品（刀剣と農工具）


1
2
3
4
5
6
7
8
9


10
11
12
13
14
15
16
17
18
19
20
21
22
23
24
25
26
27
28
29
30
31
32


33～204


33・34


35～114
115～204

花の木古墳群の玉類


86


106


112


107


111


121


120


122

花の木６号墳周溝・土壙墓２・４・土器棺墓２・５出土土師器・土壙墓７周辺出土須恵器



116上蓋



116中蓋



116下蓋



116



117



117



119



119

花の木古墳群土器棺墓１・３・５出土土師器





花の木遺跡全景

西端部全景（北から）

全景（東から・西端部を除く）



花の木遺跡全景（西端部を除く）











花の木遺跡竪穴建物110SI・151SI・112SI・113SI

竪穴建物110SI・151SI完掘状況（東から）

竪穴建物112SI完掘状況（北から）／竪穴建物112SI南東隅粘土塊出土状況（北西から）

竪穴建物113SI完掘状況（西から）／竪穴建物113SI南東隅遺物出土状況（西から）





花の木遺跡竪穴建物114SI・119SI・115SI・118SI

竪穴建物114SI・119SI完掘状況（東から）

竪穴建物115SI・118SI遺物出土状況（北から）



花の木遺跡竪穴建物116SI・154SI・160SI・157SI

竪穴建物116SI遺物・礫出土状況（東から）

竪穴建物154SI床面焼土・炭化材検出状況（西から）／竪穴建物160SI完掘状況

竪穴建物157SI完掘状況（北から）／竪穴建物157SI北西隅の礫層を掘り残した土堤状の高まり











花の木遺跡竪穴建物155SI・174SI・200SI・190SI・195SI

竪穴建物155SI完掘状況（西から）

竪穴建物174SI・200SI完掘状況（北から）／竪穴建物176SI完掘状況（西から）

竪穴建物190SI埋石炉検出状況／竪穴建物195SI完掘状況（西から）





花の木遺跡竪穴建物196SI・198SI・199SI・190SI・214SI・222SI・223SI・234SI

竪穴建物196SI・198SI・199SI完掘状況（南から）

竪穴建物190SI・214SI・222SI・223SI・234SI完掘状況（南から）











花の木遺跡竪穴建物196SI・198SI・199SI

竪穴建物196SI遺物出土状況（北から）

竪穴建物196SIミニチュア土器出土状況（西から）／竪穴建物196SI排水溝224SD完掘状況（南から）

竪穴建物196SI排水溝224SD・198SI床面検出状況（北から）／竪穴建物199SI上層土器群検出状況（北西から）











花の木遺跡竪穴建物190SI・223SI・195SI・203SI

竪穴建物223SI遺物出土状況（北から）

竪穴建物223SI埋石炉断面（北から）／竪穴建物190SI埋石炉検出状況（北から）

竪穴建物195SI完掘状況（西から）／竪穴建物203SI礫群検出状況（西から）





花の木遺跡竪穴建物220SI・221SI・226SI

竪穴建物220SI・221SI・226SI完掘状況（北から）

竪穴建物221SI完掘状況（東から）





花の木遺跡竪穴建物220SI・226SI

竪穴建物220SI遺物出土状況（北から）

竪穴建物226SI遺物出土状況（南西から）









花の木遺跡竪穴建物175SI（・229SI）・228SI・250SI

竪穴建物175SI（・229SI）・228SI・250SI完掘状況（南から）

竪穴建物228SI・250SI土層断面（南から）

竪穴建物175SI（・229SI）遺物出土状況（南西から）／竪穴建物175SI（・229SI）地床炉検出状況（南西から）









花の木遺跡竪穴建物228SI・250SI

竪穴建物228SI床面検出状況（南から）

竪穴建物250SI完掘出土状況（南から）

竪穴建物250SI埋石炉検出状況（南から）／竪穴建物250SI埋石炉検出状況（南から）



花の木遺跡竪穴建物235SI（・238SI）・236SI・237SI・289SI・241SI・285SI

竪穴建物235SI（・238SI）・236SI・237SI・289SI・241SI完掘状況（西から）

竪穴建物285SI完掘状況（西から）／竪穴建物241SI床面石鏃出土状況（北から）

竪穴建物237SI遺物出土状況・241SI床面被熱状況（西から）／竪穴建物237SI・289SI床面検出状況（東から）





花の木遺跡竪穴建物235SI（・238SI）・236SI

竪穴建物235SI（・238SI）遺物出土状況（西から）

竪穴建物236SI遺物出土状況（南西から）


12


39


19


44


62


63


64


67


71

花の木遺跡竪穴建物110SI・113SI・114SI・115SI（1）出土弥生土器


83


84


86


86


98


99


109
110
112
111
113
116
114
115


100


101


108

花の木遺跡竪穴建物115SI（2）出土弥生土器


124


127


125


126


131


132


134


136

花の木遺跡竪穴建物118SI・116SI出土弥生土器


148


182


191


195


282


289・290


288

花の木遺跡竪穴建物154SI・200SI・190SI・199SI出土弥生土器


215


216


235


238


236


240


239


242


245

花の木遺跡竪穴建物196SI（1）出土弥生土器


250


266


275


292


319


329


324


327


328

花の木遺跡竪穴建物196SI（2）・198SI・203SI・214SI出土弥生土器


341


354


356


368


370 369


371 372


401


406


407

花の木遺跡竪穴建物223SI（1）・234SI出土弥生土器


376


380


409


423


440


448


449


449

花の木遺跡竪穴建物223SI（２）・220SI・226SI・土坑281SK出土弥生土器


450


454・459


481


483


481


465


476


497

花の木遺跡竪穴建物175SI・228SI・250SI出土弥生土器


501


505


502


503


504


506

花の木遺跡竪穴建物235SI（・238SI）（1）出土弥生土器


538


555


556


542


558


566


559

花の木遺跡竪穴建物236SI（1）出土弥生土器


570


571


579


581


519


586


584


593

花の木遺跡竪穴建物236SI（2）・235SI（・238SI)（2）・237SI・289SI出土弥生土器



花の木遺跡竪穴建物115SI（上）・223SI（下）出土弥生土器



花の木遺跡竪穴建物235SI（・238SI）（上）・236SI（下）出土弥生土器

















花の木遺跡（古墳群）出土縄文・弥生時代石器１



花の木遺跡（古墳群）出土縄文・弥生時代石器２











花の木遺跡（古墳群）出土縄文・弥生時代石器３



133　137



143　144



148



151



152　153



154　155



161　162



163



165

花の木遺跡（古墳群）出土縄文・弥生時代石器４





花の木北遺跡22区・21区全景

花の木北遺跡22区全景（南から）

花の木北遺跡21区全景（南東から）



花の木北遺跡弥生時代前・中期の遺構

土坑486SK弥生土器甕検出状況（東から）／土坑366SK弥生土器細頸壷出土状況
土器棺墓002SX検出状況（北西から）／土器棺墓002SX棺身内弥生土器出土状況（北西から）
土器棺墓002SX棺身検出状況（北西から）／土器棺墓002SX掘方土層断面（北西から）













花の木北遺跡弥生時代中期竪穴建物011SI・020SI・021SI

竪穴建物011SI南半完掘状況（北東から）

竪穴建物011SI南西隅弥生土器細頸壷出土状況（南東から）／竪穴建物011SI北辺付近弥生土器甕・細頸壷検出状況（東から）

竪穴建物020SI土層断面（北から）

竪穴建物020SI地床炉石錘出土状況（南から）／021SI床面焼粘土塊等検出状況（北から）









花の木北遺跡古墳時代中期竪穴建物001SI

竪穴建物001SI完掘状況（北東から）

竪穴建物001SI土層断面（南西から）

竪穴建物001SI主柱穴028SP土層断面（南東から）／竪穴建物001SI地床炉断面（南から）









花の木北遺跡古墳時代中期竪穴建物002SI・003SI

竪穴建物002SI完掘状況（北東から）

竪穴建物002SI床面遺物出土状況（北東から）／竪穴建物002SI地床炉検出状況（北東から）

竪穴建物003SI土層断面（東から）









花の木北遺跡古墳時代中期竪穴建物003SI・004SI

竪穴建物003SI完掘状況（南東から）

竪穴建物004SI完掘状況（西から）

竪穴建物004SI土坑548SK遺物出土状況（南から）／竪穴建物004SI地床炉検出状況（北から）







花の木北遺跡古墳時代中期竪穴建物005SI・22区020SD

竪穴建物005SI完掘状況（南西から）

竪穴建物005SI土層断面（南西から）

22区020SD土層断面（北西から）











花の木北遺跡23区

調査区全景（北から）

調査区全景（南東から）／001SI・002SI床面検出状況（西から）

019SI完掘状況（西から）／019SI土師器小型壷出土状況（北から）









花の木北遺跡古墳時代中期竪穴建物010SI

竪穴建物010SI完掘状況（南西から）

竪穴建物010SI土層断面（北から）

竪穴建物010SI地床炉検出状況（北西から）／竪穴建物010SI主柱穴054SP土層断面（北東から）



花の木北遺跡古墳時代中期竪穴建物010SI遺物出土状況

竪穴建物010SI遺物出土状況（南から）

竪穴建物010SI西隅付近遺物出土状況（北西から）　／竪穴建物010SI南隅付近編物石出土状況（南から）

竪穴建物010SI北東辺付近遺物出土状況（南西から）／竪穴建物010SI主柱穴055SP遺物出土状況・土層断面（南西から）



花の木北遺跡古墳時代中・後期掘立柱建物（柱穴）群・土坑群１

掘立柱建物（柱穴）群

土坑015SK土層断面（西から）／土坑015SK完掘状況（西から）

土坑016SK土層断面（南から）／土坑024SK完掘状況（東から）









花の木北遺跡古墳時代中・後期掘立柱建物（柱穴）群・土坑群２

掘立柱建物511SB完掘状況（北東から）

掘立柱建物512SB完掘状況（北から）

土坑033・034・035・065・068・069SK完掘状況（南東から）／土坑243SK遺物出土状況（西から）



3



4



5



11



12



12・13



13



20

花の木北遺跡出土弥生土器・土製品


23


29


30


35


38


30


21


37


26


36


54


64

花の木北遺跡竪穴建物001SI・002SI・003SI出土土師器・須恵器


81


84


92


89


85


87


107


108


109


120


121

花の木北遺跡竪穴建物004SI・005SI出土土師器・須恵器



126



127



132



129



137



145



146



147



150



151

花の木北遺跡竪穴建物010SI（1）出土土師器


152


153


155


175


169


170


170


171


172


173

花の木北遺跡竪穴建物010SI（2）出土土師器



179



181



花の木北遺跡竪穴建物010SI（3）出土土師器


189


194


205


208


213


226


207


209


212


227

花の木北遺跡020SI・019SI・001SI・002SI関連遺構出土土師器・須恵器


228


229


233


235


236


243


259


264


273


1


1

花の木北遺跡掘立柱建物512SB・513SB・580SB・その他の遺構出土土師器・出土鉄製品



花の木北遺跡出土石器・石製品

愛知県埋蔵文化財センター調査報告書　第 231 集

花の木古墳群　花の木遺跡　花の木北遺跡
図版編

2026 年3月 31 日

発行　公益財団法人　愛知県教育・スポーツ振興財団
愛知県埋蔵文化財センター
印刷　西濃印刷株式会社