

第 209 集 北丹波・東流遺跡 正誤表

16 頁 基本層序模式図上段の柱状図キャプション
(誤) 4-12Fa 西壁南側 →(正) 4-12Fa 西壁北側

21 頁 キャプション
(誤) 図 3-4 12A 区出土遺物実測図 (2) S=1:4
→(正) 図 3-4 12B 区出土遺物実測図 S=1:4

45 頁 図の番号 373 の下にある 0657 を削除

<<追加図面類>>

図 3-27-2.pdf

図 3-27-3.pdf

図 3-48.pdf (差し替え)

図 3-60-2.pdf

*2020 年 11 月 12 日現在、サイトからダウンロードできる PDF は修正済みです。

12Fa区

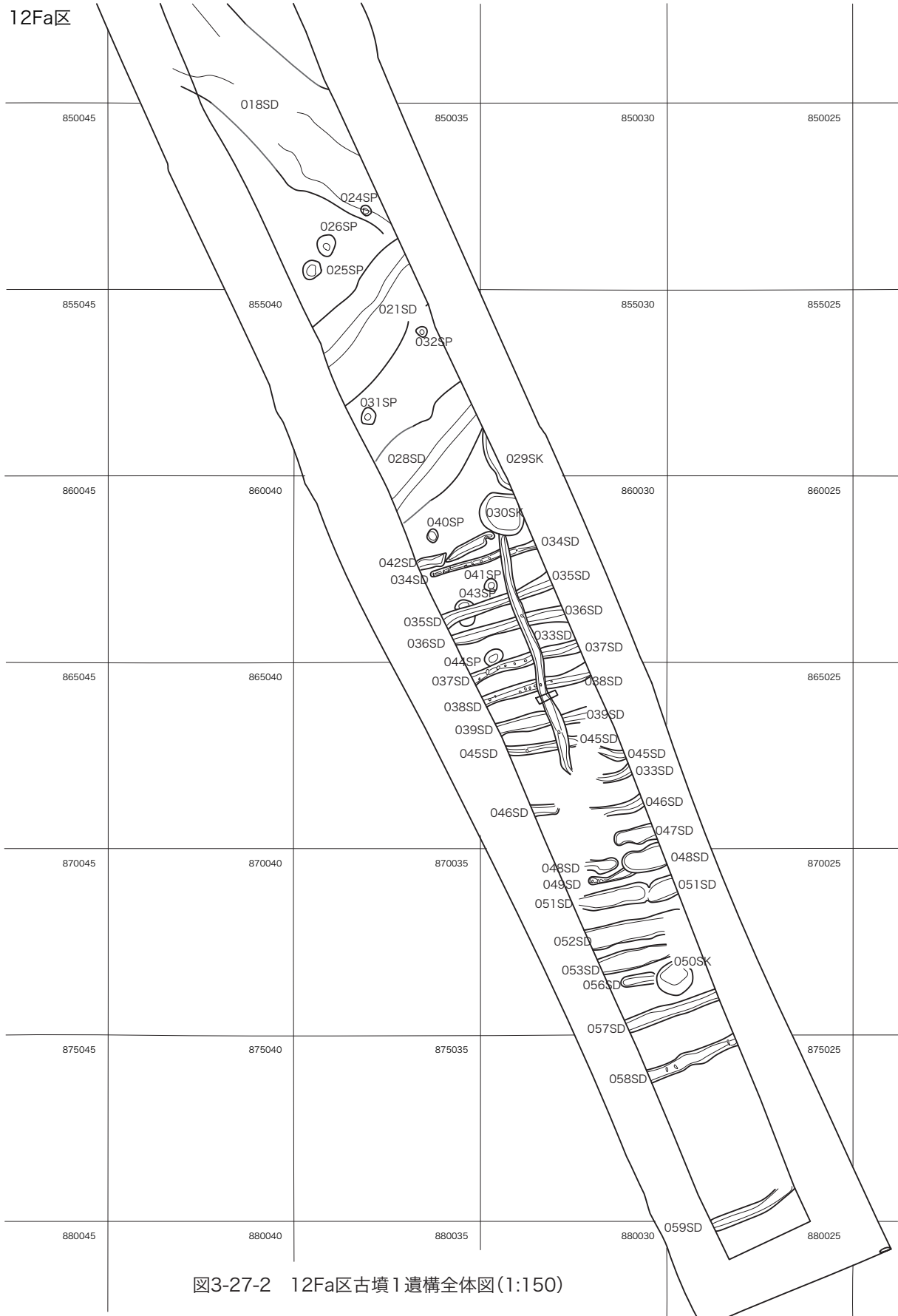


図3-27-2 12Fa区古墳1遺構全体図(1:150)

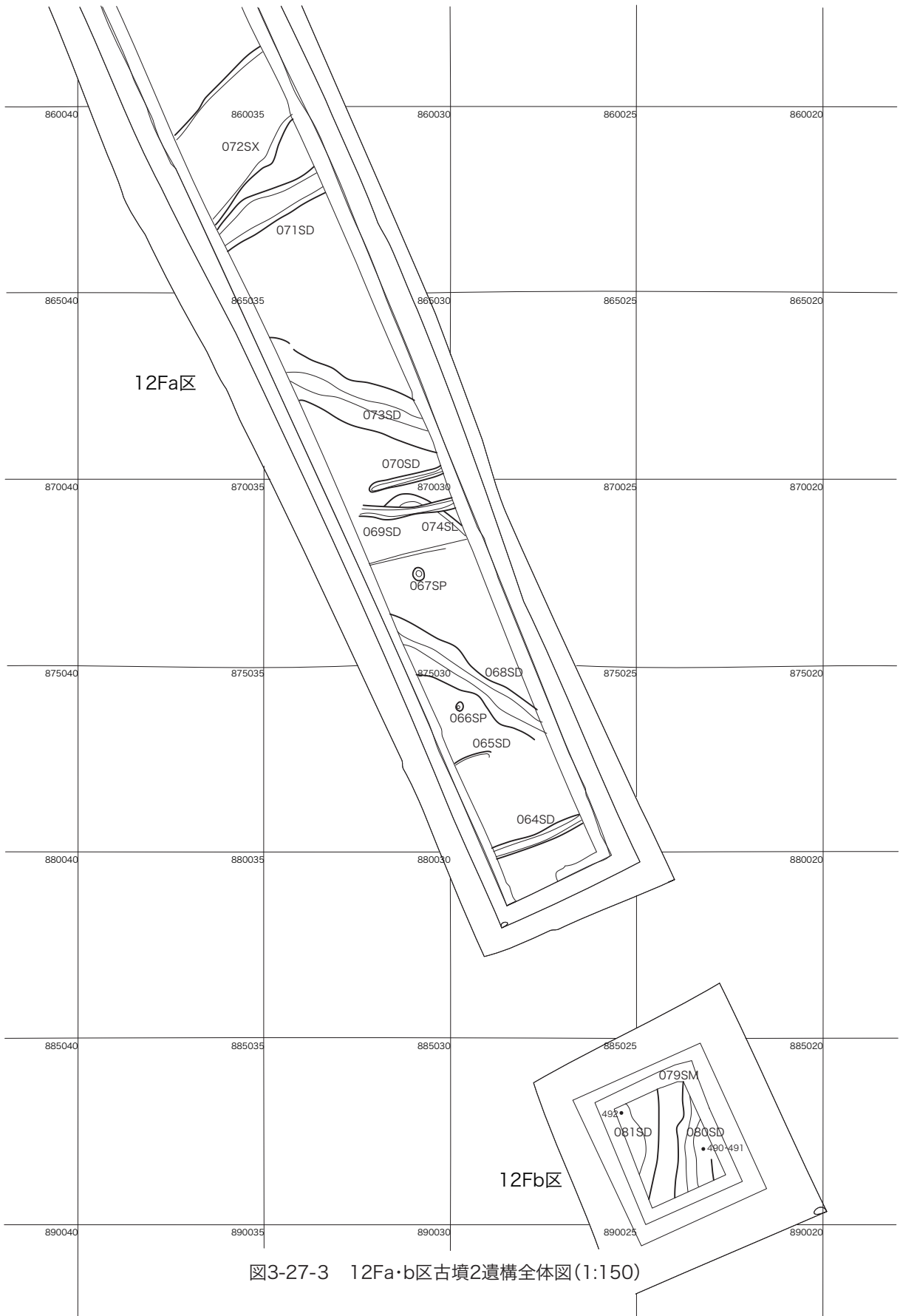
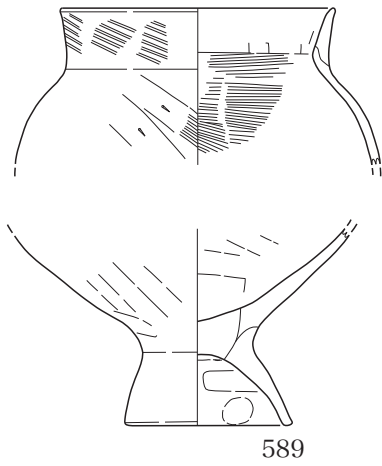


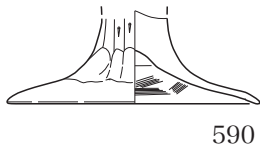
图3-27-3 12Fa·b区古墳2遺構全体図(1:150)

13A

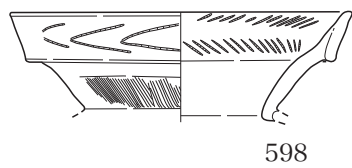
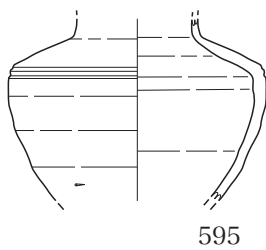
001SD/003SD/検出2



007SP

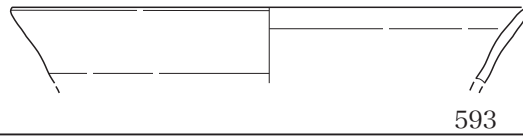
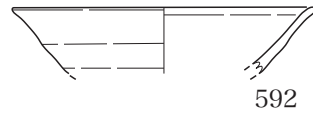
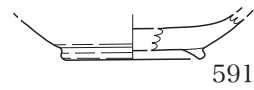


検出ほか

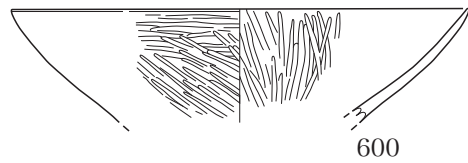
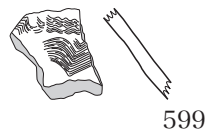
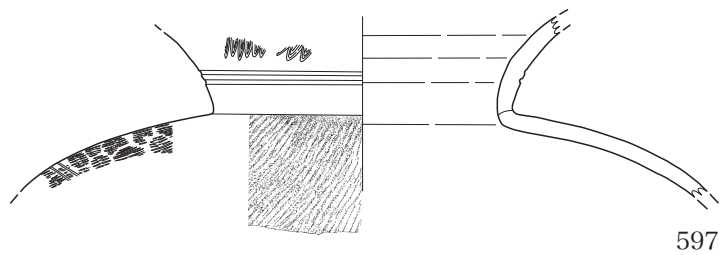
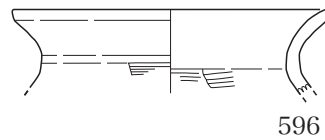


13B

001SP



003SP



0 (1:4) 10cm

図3-48 13A区・13B区出土遺物実測図 S=1:4

020SX

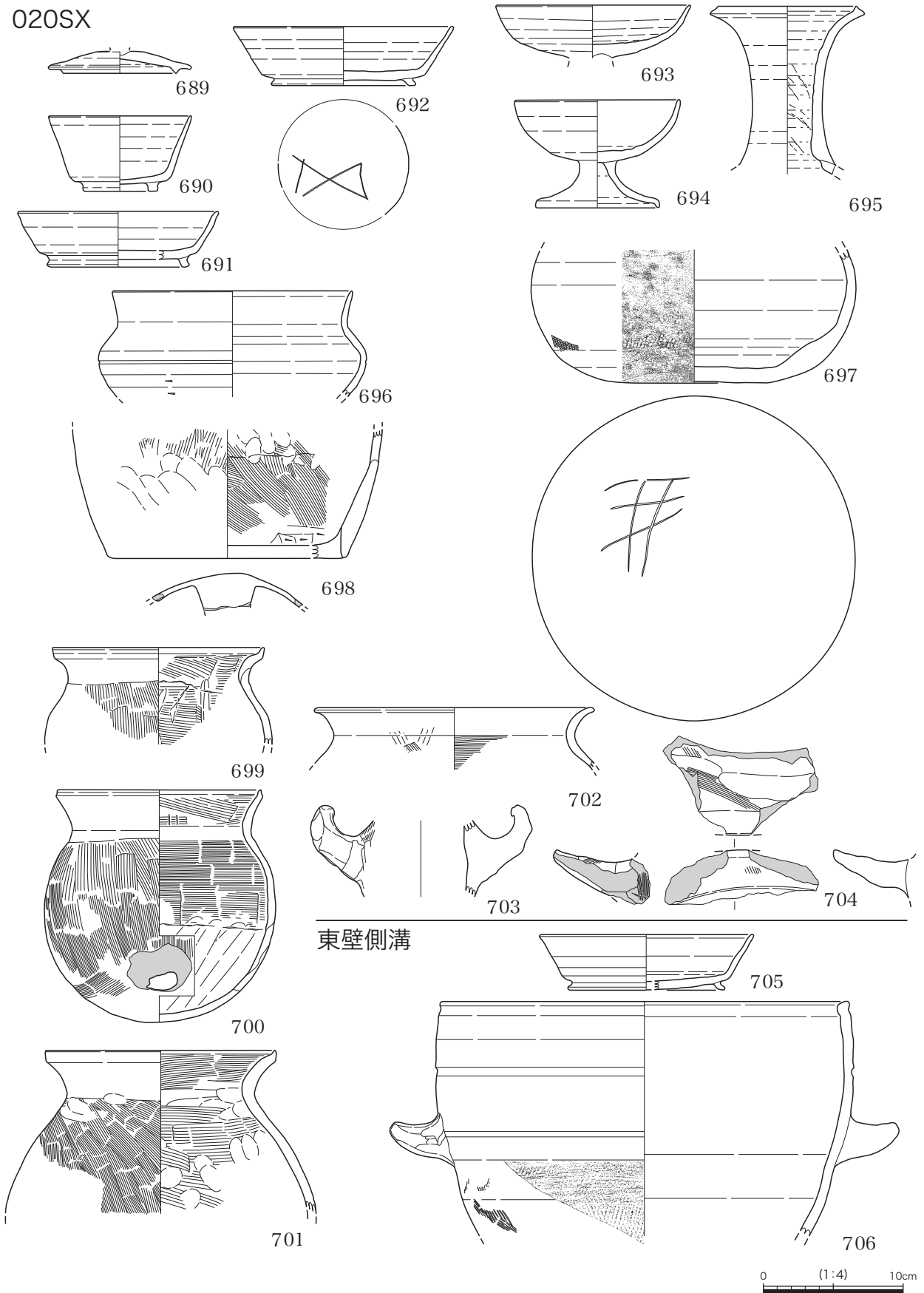


图3-60-2 13E区出土遺物実測図(3) S=1:4