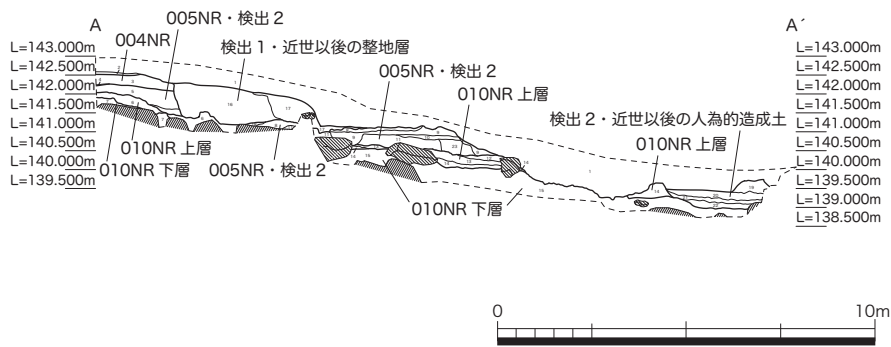
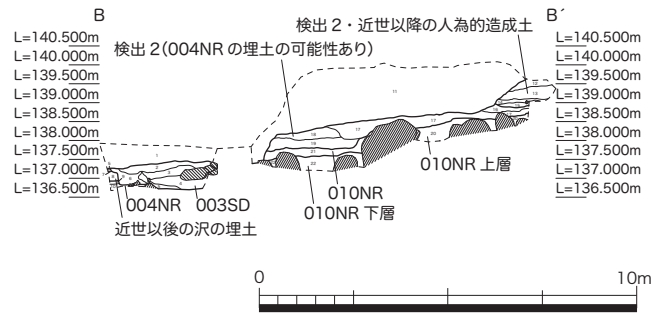


欠下城跡 A-A'ライン 土層断面図



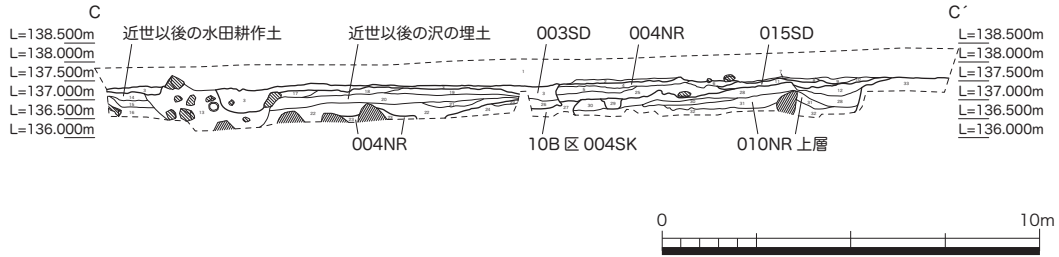
1. 10YR6/3 にぶい黄橙色 粘土質シルト。部分的に 5B4/1 ~ 3/1 暗青灰色 に変化(還元)している。(盛土・表土。)
2. 2.5Y5/2 暗灰黄色 極細粒砂と 10YR5/3 にぶい黄褐色の極細粒砂の斑土。極粗粒砂～細礫を多量に含む。(旧水田耕作土。)
3. 2.5Y4/3 オリーブ褐色 細粒シルト。極粗粒砂～中礫を多量に含む。(004NR の埋土。)
4. 2.5Y4/2 暗灰黄色 細粒シルト。極粗粒砂～中礫を多量に含む。(004NR の埋土。)
5. 2.5Y4/1 黄灰色 粗粒シルト。極細粒砂～中礫を含む。(005NR・検出 2 の埋土。)
6. 2.5Y4/2 暗灰黄色 粗粒シルト。極粗粒砂～中礫を多量含む。鉄斑が顕著にみえる。(黒色土の上層・010NR 上層の埋土。)
7. 10YR3/3 暗褐色 粗粒シルト。極粗粒砂～大礫まで含む。(010NR 下層の埋土。)
8. 2.5Y5/2 暗灰黄色 粘土質シルト。粗粒砂を多量に含む。(005NR・検出 2 の埋土。)
9. 10YR6/8 明黄褐色 粗粒砂。細礫(径 1mm ~ 0.5mm)を多量に含む。(005NR・検出 2 の埋土。)
10. 2.5Y4/3 オリーブ褐色 粗粒シルト。粗粒砂が少量混ざる。(005NR・検出 2 の埋土。)
11. 2.5Y4/4 オリーブ褐色 粘土質シルト。粗粒砂が極少量混ざる。(005NR・検出 2 の埋土。)
12. 2.5Y4/3 オリーブ褐色 粘土質シルト。極粗粒砂が少量混ざる。(010NR 上層の埋土。)
13. 2.5Y3/3 暗オリーブ褐色 粘土質シルト。極粗粒砂が多量に混ざる。(010NR 上層の埋土。)
14. 2.5Y4/3 オリーブ褐色 粘土質シルト。極粗粒砂が少量混ざる。(010NR 上層の埋土。)
15. 10YR4/2 灰黄褐色 粗粒シルト。(010NR 下層の埋土。)
16. 2.5Y5/2 暗灰黄色 極細粒砂と 2.5Y4/3 オリーブ褐色 極細粒砂の斑土。極粗粒砂～細礫を含む。(検出 1。近世以後の整地層)
17. 2.5Y4/2 暗灰黄色 極細粒砂と 2.5Y4/3 オリーブ褐色 極細粒砂の斑土。極粗粒砂～細礫を含む。(検出 1。近世以後の整地層)
18. (005NR・検出 2 の埋土。)
19. 2.5Y4/3 オリーブ褐色 細粒シルト。細礫～中礫を多く含む(検出 2。近世以降の人為的造成土。)
20. 2.5Y4/3 オリーブ褐色 細粒シルト。10YR2/2 黒褐色 細粒シルトを層状に含み、10YR5/6 黄褐色 細粒シルトをブロック状に含む斑土。細礫～中礫を多く含む(検出 2。近世以降の人為的造成土。)
21. 2.5Y5/2 暗褐色 細粒シルト。細礫～中礫を多く含む(検出 2。近世以降の人為的造成土。)
22. 10YR3/2 黒褐色 細粒シルト。細礫～中礫を多く含む(検出 2。近世以降の人為的造成土。)
23. 2.5Y4/4 オリーブ褐色 粘土質シルト。粗粒砂が極少量混ざる。(005NR・検出 2 の埋土。)

欠下城跡 B-B'ライン 土層断面図



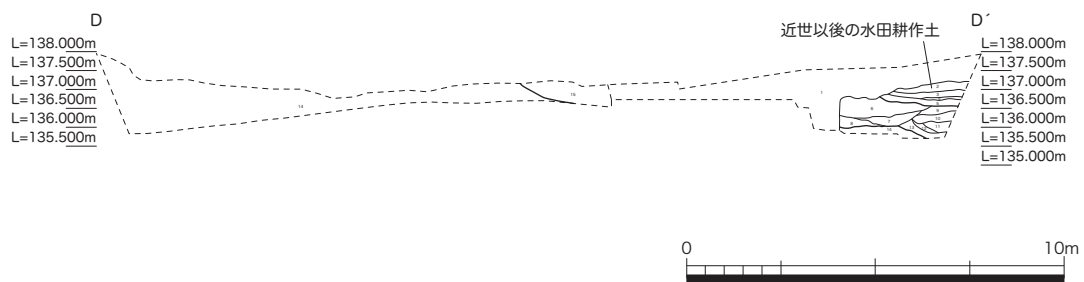
1. 盛土(鉄筋入りのコンクリート含む。)
2. 2.5Y4/2 暗灰黄褐色 細粒シルト。細礫～中礫を多量に含む。
3. 10YR3/2 黒褐色 粘土質シルト。細礫～中礫を多量に含む。
4. 2.5Y4/2 暗灰黄褐色 細粒シルト。細礫～中礫を多量に含む。
5. 2.5Y3/2 黒褐色 粘土質シルト。細礫を少量含む。(近世以後の沢の埋土。)
6. 2.5Y4/3 オリーブ褐色 極粗粒砂。細礫～中礫を多量に含む。(締まりに欠ける。003SD の埋土。)
7. 2.5Y4/2 暗灰黄褐色 細粒シルト。細礫・中礫を多量に含む。(近世以後の沢の埋土。)
8. 2.5Y4/1 黄灰色 粘土質シルト。細礫を少量含む。(近世以後の沢の埋土。)
9. 2.5Y3/2 黒褐色 粘土質シルト。細礫を少量含む。(004NR の埋土。)
10. 2.5Y3/2 黒褐色 粘土質シルト。細礫・中礫を少量含む。(004NR の埋土。)
11. 客土
12. 2.5Y4/3 オリーブ褐色 細粒シルト。細礫～中礫を多量に含む。(検出 2。近世以降の人為的造成土。)
13. 2.5Y4/3 オリーブ褐色 細粒シルト。10YR2/2(黒褐)を層状に含み、10YR5/6(黄褐)をブロック状に含む斑土。細礫～中礫を多量に含む。(検出 2。近世以降の人為的造成土。)
14. 2.5Y5/2 暗灰黄色 細粒シルト。細礫～中礫を多量に含む。(検出 2。近世以降の人為的造成土。)
15. 10YR3/2 黒褐色 細粒シルト。細礫～中礫を多量に含む。(検出 2。近世以降の人為的造成土。)
16. 2.5Y4/4 オリーブ褐色 細粒シルト。細礫～中礫を多量に含む。(検出 2。004NR の埋土の可能性あり。)
17. 2.5Y4/3 オリーブ褐色 細粒シルト。細礫～中礫を多量に含む。(検出 2。004NR の埋土の可能性あり。)
18. 2.5Y4/4 オリーブ褐色 細粒シルト。細礫～中礫を多量に含む。(検出 2。004NR の埋土の可能性あり。)
19. 2.5Y4/3 オリーブ褐色 細粒シルト。細礫～中礫を多量に含む。(検出 2。004NR の埋土の可能性あり。)
20. 2.5Y4/3 オリーブ褐色 細粒シルト。(やや粘性が強い。)細礫を少量含む。(010NR 上層の埋土。)
21. 2.5Y4/2 暗灰黄色 細粒シルト。細礫～中礫を多量に含む。(010NR の埋土。)
22. 10YR3/2 黒褐色 粘土質シルト。細礫～中礫を多量に含む。(010NR 下層の埋土。)

欠下城跡 C-C'ライン 土層断面図



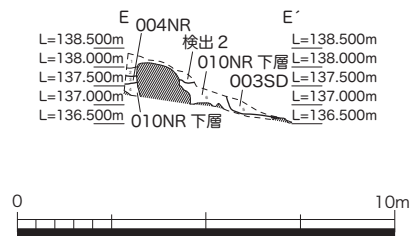
1. 表土
2. 5Y4/2 灰オリブ色 シルト。風化花崗岩細礫を多く含む。(整地層。)
3. 10YR5/8 黄褐色 粘土質シルト。細礫・中礫を多量に含む。(003SDの埋土。)
4. 2.5Y4/3 オリブ褐色 細粒シルト。細礫・中礫を多量に含む。(検出2にて掘削。004NRの埋土。)
5. 2.5Y3/2 黒褐色 細粒シルト。中礫・細礫を多量に含む。(004NRの埋土。)
6. 7.5Y5/1 灰色細粒 シルト。細礫・中礫を多量に含む。(004NRの埋土。)
7. 5G4/1 暗緑灰色 シルト。風化花崗岩細砂を多く含む。還元している。(整地層。)
8. 10YR3/3 暗褐色 細粒シルト。細礫～中礫を多量に含む。(整地層。)
9. 10YR4/6 褐色 細粒シルト。細礫・中礫を極多量に含む。(整地層。)
10. 10YR5/4 にぶい黄褐色。表層では10YR3/4のシルト(径1～2cm)のブロックをまばらに含む。地山の風化花崗岩の亀裂に土圧によるシルト化した筋状の部分が認められる。(整地層。)
11. 7.5Y2/2 黒褐色 シルト。風化花崗岩細砂を多く含む。金雲母が目立つ。有機質に富み炭化物を含む。(015SD。10B区西側の最上層の堆積。)
12. 10YR3/3 暗褐色 細粒シルト。細礫～中礫を多量に含む。(010NR上層・10B区 035NR上層。)
13. 昭和60年頃に埋め立てられた流路。
14. 2.5Y4/2 暗灰黄色 粘土質シルト。細礫・中礫を多量に含む。(近世以後の水田耕作土。)
15. 2.5Y4/2 暗灰黄色 粘土質シルト。細礫・中礫を多量に含む。(近世以後の水田耕作土。)
16. 2.5Y4/2 暗灰黄色 極粗粒砂。巨礫・大礫・中礫・細礫を多量に含む。
17. 2.5Y5/6 黄褐色 細粒シルト。細礫・中礫を多量に含む。(近世以後の沢の埋土。)
18. 2.5Y3/2 黒褐色 細粒シルト。細礫・中礫を多量に含む。(近世以後の沢の埋土。)
19. 2.5Y4/2 暗灰黄色 細粒シルト。細礫・中礫を多量に含む。(近世以後の沢の埋土。)
20. 2.5Y4/2 暗灰黄色 細粒シルト。細礫・中礫を多量に含む。(近世以後の沢の埋土。)
21. 2.5Y4/2 暗灰黄色 細粒シルト。細礫・中礫を多量に含む。(近世以後の沢の埋土。)
22. 2.5Y4/1 黄灰色 粘土質シルト。細礫を少量含む。(近世以後の沢の埋土。)
23. 2.5Y3/2 黒褐色 粘土質シルト。細礫を少量含む。(004NRの埋土。)
24. 2.5Y3/2 黒褐色 粘土質シルト。細礫・中礫を少量含む。(004NRの埋土。)
25. 2.5Y3/2 黒褐色 細粒シルト。細礫・中礫を多量に含む。(004NRの埋土。)
26. 2.5Y3/3 暗オリブ褐色 極細粒砂。細礫を多量に含む。(003SDの埋土。)
27. 10YR3/3 暗褐色 粗粒砂。細礫・中礫を多量に含む。(10B区 040SKの埋土。)
28. (上)7.5YR6/8 橙色 細粒シルト。細礫・中礫を極多量に含む。(酸化している。)
- (中)2.5Y3/3 暗オリブ褐色 細粒シルト。細礫・中礫を極多量に含む。(還元している。)
- (下)10YR3/3 暗褐色 細粒シルト。細礫・中礫を極多量に含む。(010NR上層・10B区 035NR上層。)
29. 2.5Y3/3 暗オリブ褐色 粘土質シルト。細礫・中礫を少量含む。28層(上)7.5YR6/8(橙)をブロック状に含む。(10B区 No.70の根石に伴う柱穴埋土の可能性あり。)
30. 10YR3/1 黒褐色 粘土質シルト。細礫を少量含む。(010NR上層・10B区 035NR上層。)
31. 2.5Y3/3 暗オリブ褐色 細粒シルト。細礫・中礫を多量に含む。(010NR上層・10B区 035NR上層。)
32. 2.5Y4/3 オリブ褐色 中粒砂。粗粒砂が混ざる。(010NR上層・10B区 035NR上層。)
33. 風化花崗岩。(地山。)

欠下城跡 D-D'ライン 土層断面図



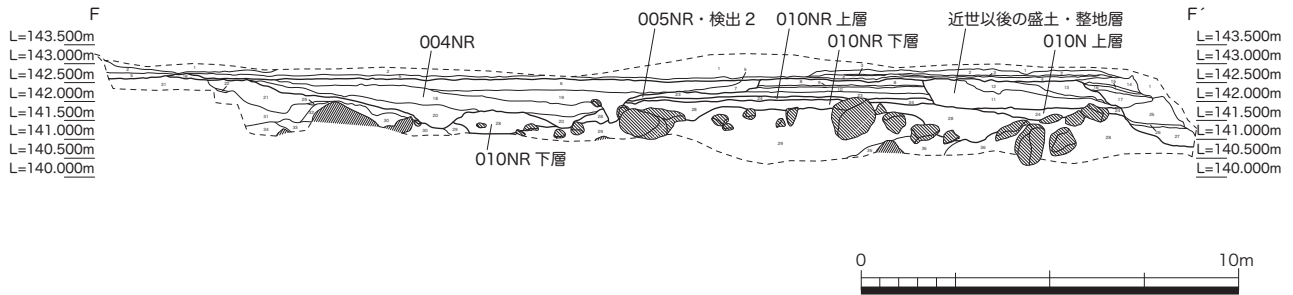
1. 表土・攪乱層。
2. 7.5YR3/2 黒褐色 細粒シルト。極粗粒砂～中礫を多量に含む。(近世以後の水田耕作土。)
3. 10YR3/4 暗褐色 細粒シルト。極粗粒砂～中礫を多量に含む。(近世以後の水田耕作土。)
4. 7.5YR3/2 黒褐色 細粒シルト。極粗粒砂～中礫を多量に含む。(近世以後の水田耕作土。)
5. 7.5YR4/3 褐色 細粒シルト。極粗粒砂～中礫を多量に含む。(近世以後の水田耕作土。)
6. 10YR4/3 にぶい黄褐色 粘土。極粗粒砂～中礫を多量に含む。(地山。)
7. 7.5YR4/2 灰褐色 細粒シルト。極粗粒砂～中礫を多量に含む。(地山。)
8. 10YR4/4 褐色 粘土。極粗粒砂～中礫を多量に含む。(地山。)
9. 10YR4/4 褐色 細粒シルト。極粗粒砂～中礫を多量に含む。(地山。)
10. 10YR3/4 暗褐色 細粒シルト。極粗粒砂～中礫を多量に含む。(地山。)
11. 10YR4/3 にぶい黄褐色 細粒シルト。極粗粒砂～中礫を多量に含む。(炭化物粒少量含む。地山。)
12. 10YR4/4 褐色 粘土。極粗粒砂～中礫を多量に含む。(地山。)
13. 10YR4/4 褐色 粘土。極粗粒砂～細礫を多量に含む。(地山。)
14. 10YR4/3 にぶい黄褐色 粘土。極細粒砂～中礫を多量に含む。(地山。風化花崗岩の堆積に近い。)
15. 10YR4/4 褐色 粗粒シルト。極粗粒砂～中礫を多量に含む。

欠下城跡 E-E'ライン 土層断面図



1. 2.5Y4/3 オリーブ褐色 細粒シルト。細礫～中礫を多量に含む。(検出 2 にて掘削。)
2. 2.5Y4/3 オリーブ褐色 細粒シルト。細礫～中礫を多量に含む。(検出 2 にて掘削。)
3. 2.5Y4/2 暗灰黄色 細粒シルト。細礫～中礫を多量に含む。(004NR の埋土。)
4. 10YR3/2 黒褐色 粘土質シルト。細礫～中礫を多量に含む。(010NR 下層の埋土。)
5. 10YR4/2 灰黄褐色 細粒シルト。中粒砂を含む。(003SD の埋土。)
6. 10YR2/2 黒褐色 粘土質シルト。細礫～中礫を多量に含む。(010NR 下層の埋土。)

欠下城跡 F-F'ライン 土層断面図



10Aa 区の調査において、当初 1 面にて検出した近世後期以後の水田造成基盤面は、江戸時代以後の人為的造成と考え調査したが、その堆積は 004NR と 005NR の埋土が主体を占める。

10Aa 区西側の 004NR は灰黄褐色～褐色の細礫が混じる砂層を目安に調査した。

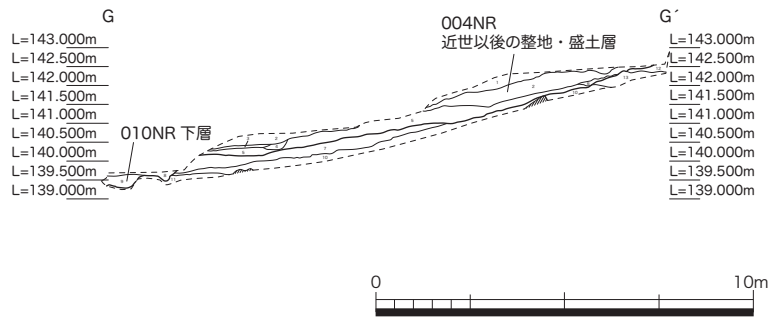
10Aa 区東側の 005NR は、010NR 上層・下層の黒色土に比較して、灰色の色調を持つ堆積を目安に調査したが、その上部を近世以後の人為的造成と明確に区分できない為、

10Aa 区南東側のほとんどは、検出 2 (近世以後の人為的造成の影響を受けた堆積) で調査した。

10Aa 区の層順は、010NR 下層(黒色土下層)→010NR 上層(黒色土上層)→005NR→004NR→検出 2 (近世以降の人為的造成土)→近世以後の旧水田耕作土→表土(昭和の堆積)。

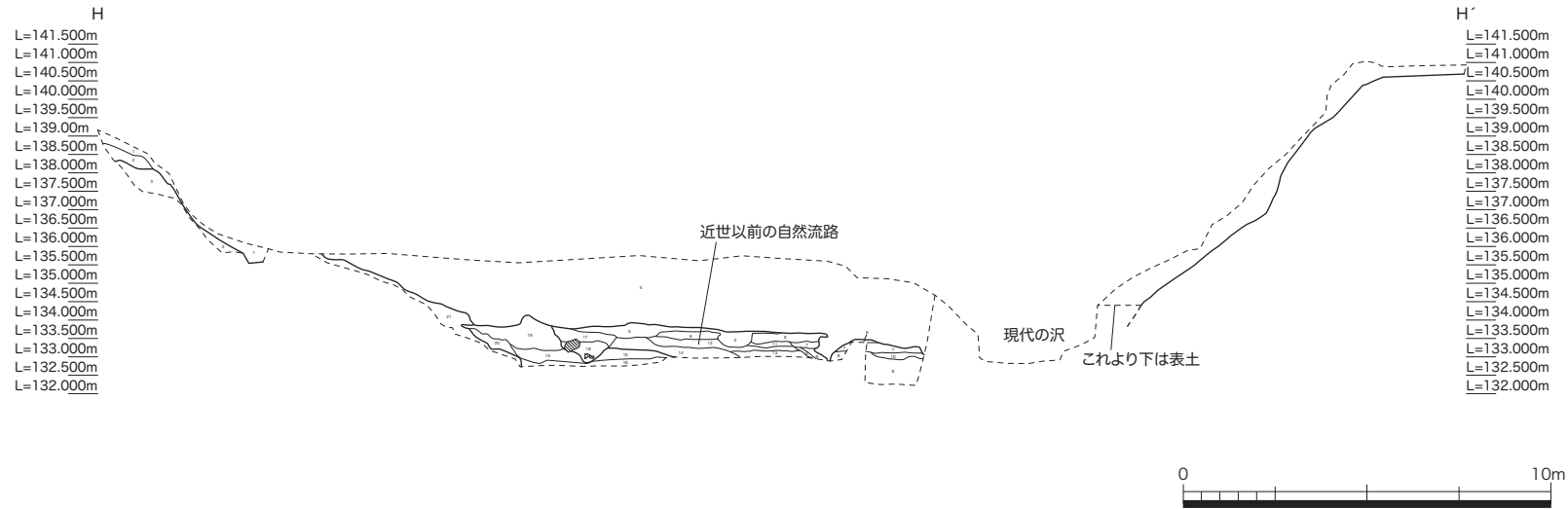
1. 表土
2. 2.5Y5/2 暗灰黄色 粗粒シルト。(旧水田耕作土。)
3. 2.5Y5/2 暗灰黄色 粗粒シルトと 10Y5/6 黄褐色 極細粒砂の斑土。(旧水田耕作土。)
4. 2.5Y5/2 暗灰黄色 粗粒シルト。(旧水田耕作土。)
5. 2.5Y5/2 暗灰黄色 極細粒砂と 2.5Y5/2 にぶい黄褐色の極細粒砂の斑土。極粗粒砂～細礫を多量に含む。(旧水田耕作土。)
6. 2.5Y4/3 オリーブ褐色 細粒シルト。極粗粒砂～中礫を多量に含む。(004NR の埋土。)
7. 2.5Y5/2 暗灰黄色 極細粒砂と 2.5Y5/2 にぶい黄褐色の極細粒砂の斑土。極粗粒砂～細礫を多量に含む。(004NR の埋土。)
8. 2.5Y4/2 暗灰黄色 粗粒シルト。極粗粒砂～細礫を多量に含む。(005NR・検出 2 の埋土。)
9. 2.5Y5/2 暗灰黄色 極細粒砂。鉄斑を多量に含む。(005NR・検出 2 の埋土。)
10. 2.5Y5/2 暗灰黄色 極細粒砂。細礫を多量に含む。(005NR・検出 2 の埋土。)
11. 上部 10YR5/1 褐灰色 粗粒シルトと 10YR5/4 にぶい黄褐色 粗粒シルトの斑土。
 中部 10YR4/6 褐色 風化花崗岩の砂礫化したもの。
 下部 10YR5/4 にぶい黄褐色 細粒シルトに 2.5Y4/2 暗灰黄色 粗粒シルトが少量混ざる斑土。
 上・中・下の全体的に、極粗粒砂～大礫が目立つ。(近世以降の盛土・整地層。)
12. 10YR5/2 灰黄褐色 粗粒シルト。極粗粒砂～中礫を多量に含む。(近世以降の盛土・整地層。)
13. 10Y5/3 にぶい黄褐色 粗粒シルト。極粗粒砂～中礫を多量に含む。(近世以降の盛土・整地層。)
14. 2.5Y5/3 黄褐色 細粒砂。極粗粒砂～中礫を多量に含む。(東側用水路に伴う埋土。)
15. 2.5Y5/3 黄褐色 極細粒砂。極粗粒砂～中礫を多量に含む。(東側用水路に伴う埋土。)
16. 2.5Y4/4 オリーブ褐色 極細粒砂。極粗粒砂～中礫を多量に含む。(東側用水路に伴う埋土。)
17. 2.5Y5/3 黄褐色 極細粒砂。極粗粒砂～中礫を多量に含む。25 層上部の堆積が最下部と混ざる。(東側用水路に伴う埋土。)
18. 10YR5/2 灰黄褐色 粗粒シルト。極粗粒砂～中礫を多量に含む。
19. 2.5Y4/2 暗灰黄色 粗粒シルト。極粗粒砂～中礫を多量に含む。
20. 10YR5/4 にぶい黄褐色 細粒シルト。極粗粒砂～中礫を多量に含む。
21. 10YR5/6 黄褐色 細粒シルト。粗粒砂～細礫を含む。本層は G-G' ラインの 12 層に対応
22. 10YR5/6 黄褐色 極細粒砂。粗粒シルト～細礫を少量含む。
23. 2.5Y4/1 黄灰色 粗粒シルト。極細粒砂～中礫を含む。(005NR・検出 2 の埋土。)
24. 2.5Y4/2 暗灰黄色 粗粒シルト。極粗粒砂～中礫を多量含む。鉄斑が顕著にみえる。(黒色土の上層・010NR 上層の埋土。)
25. 10YR4/2 灰黄褐色 粗粒シルト。極粗粒砂～中礫を含む。(東側用水路に伴う埋土。)
26. 10YR4/2 灰黄褐色 極細粒砂。極粗粒砂～中礫を含む。(東側用水路に伴う埋土。)
27. 10YR4/2 灰黄褐色 粗粒シルト。極粗粒砂～中礫を多量に含む。(東側用水路に伴う埋土。)
28. 10YR3/3 暗褐色 粗粒シルト。極粗粒砂～大礫まで含む。(010NR 下層の埋土。)
29. 10YR4/3 にぶい黄褐色 細粒シルト。極粗粒砂～中礫を含む。
30. 7.5YR3/2 黒褐色 粗粒シルト。細礫～大礫を含む。(沢の古い堆積物。)
31. 10YR5/4 にぶい黄褐色 風化花崗岩の再堆積。極細粒砂～細礫を含む。
32. 7.5YR4/2 灰黄色 細粒砂。極粗粒砂～中礫を多量に含む。
33. 7.5YR2/2 黒褐色 極細粒砂。
34. 10YR3/2 黒褐色 細粒砂。極粗粒砂～中礫を多量に含む。(風化花崗岩の再堆積。)
35. 7.5YR2/1 黒色 極細粒砂。極粗粒砂～細礫を含む。(本層の上部と 28 層の境界は不明瞭である。)
36. 10YR4/4 褐色 粗粒シルト。極粗粒砂～細礫を含む。

欠下城跡 G-G'ライン 土層断面図



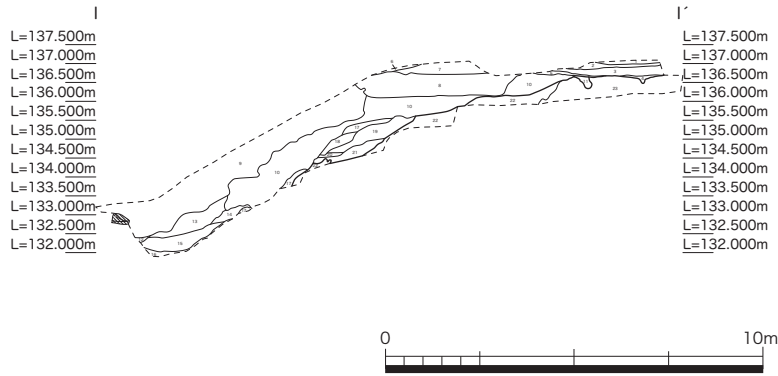
1. 10YR5/2 灰黄褐色 粗粒シルト。極粗粒砂～中礫を多量に含む。(004NR。近世以後の整地・盛土層。)
2. 2.5Y4/6 オリーブ褐色 粗粒シルト。細礫～中礫を多量に含む。(004NR。近世以後の整地・盛土層。)
3. 10YR4/3 にぶい黄褐色 細粒シルト。極粗粒砂～細礫を多量に含む。(004NR。近世以後の整地・盛土層。)
4. 10YR4/3 にぶい黄褐色 細粒シルト。極粗粒砂～細礫を多量に含む。(004NR。近世以後の整地・盛土層。)
5. 2.5Y4/3 オリーブ褐色 粗粒シルト。細礫～中礫を多量に含む。(004NR。近世以後の整地・盛土層。)
6. 10YR5/3 にぶい黄褐色 粗粒シルト。極粗粒砂～細礫を多量に含む。(風化花崗岩起源の黒雲母を含む。004NR。近世以後の整地・盛土層。)
7. 10YR5/6 黄褐色 細粒シルト。極粗粒砂～細礫を多量に含む。(地山か 004NR の埋土。)
8. 2.5Y5/3 黄褐色 細粒シルト。細礫～中礫を多量に含む。(010NR 下層。)
9. 2.5Y5/4 黄褐色 粗粒シルト。細礫を多量に含む。(010NR 下層。)
10. 10YR4/6 褐色 粗粒シルト。極粗粒砂～細礫を多量に含む。(地山。)
11. 10YR5/6 黄褐色 粗粒シルト。極粗粒砂～細礫を多量に含む。(地山。)
12. 10YR6/6 色 明黄褐色 粗粒シルト。極粗粒砂～細礫を多量に含む。(地山。)
13. 10YR4/2 灰黄褐色 極細粒砂。風化した花崗岩の極粗粒砂～細礫を多量に含む。(地山。)

欠下城跡 H-H'ライン 土層断面図



1. 表土(腐植土。)
2. 10YR4/6 褐色 細粒砂。細礫～中礫を多く含む。(検出1。)
3. 10YR7/6 明黄褐色 風化花崗岩。
4. 盛土。
5. 2.5Y3/2 黒褐色。細粒砂～細礫を含む。(本層の上面が遺構面。10B区東側の沢。近世以前の自然流路。)
6. 10Y3/1 オリーブ黒色 粗粒シルト。(10B区東側の沢。近世以前の自然流路。)
7. 5Y3/2 オリーブ黒色 極細粒砂。細礫を多く含む。(10B区東側の沢。近世以前の自然流路。)
8. 7.5Y3/1 オリーブ黒色 粗粒シルト。(10B区東側の沢。近世以前の自然流路。)
9. 10Y4/1 灰色 粗粒シルト。(10B区東側の沢。近世以前の自然流路。)
10. 2.5Y4/3 オリーブ褐色 細粒砂。極粗粒砂～細礫を含む。(10B区東側の沢。近世以前の自然流路。)
11. 10Y3/1 オリーブ黒色 粗粒シルト。細礫を含む。(10B区東側の沢。近世以前の自然流路。)
12. 10Y3/1 オリーブ黒色 粗粒シルト。細礫を含む。(10B区東側の沢。近世以前の自然流路。)
13. 10Y3/1 オリーブ黒色 粗粒シルト。極粗粒砂～細礫を多く含む。(10B区東側の沢。近世以前の自然流路。)
14. 10Y3/1 オリーブ黒色 粗粒シルト。極粗粒砂～細礫を多く含む。(10B区東側の沢。近世以前の自然流路。)
15. 2.5Y4/3 オリーブ褐色 粗粒シルト。極粗粒砂～細礫を多く含む。(地山。)
16. 2.5Y3/3 暗オリーブ褐色 粗粒シルト。極粗粒砂～細礫を多く含む。(地山。)
17. 5Y3/2 オリーブ黒色 粗粒シルト。極粗粒砂～細礫を多く含む。(10B区東側の沢。近世以前の自然流路。)
18. 風化花崗岩の細砂礫。(10B区東側の沢。近世以前の自然流路。)
19. 10YR3/4 暗褐色 粗粒シルト。極粗粒砂～細礫を多く含む。(地山。)
20. 10YR4/4 褐色 細粒シルト。風化花崗岩を多く含む。(地山。)
21. 10YR5/6 黄褐色 極細粒砂。風化花崗岩を多く含む。(地山。)

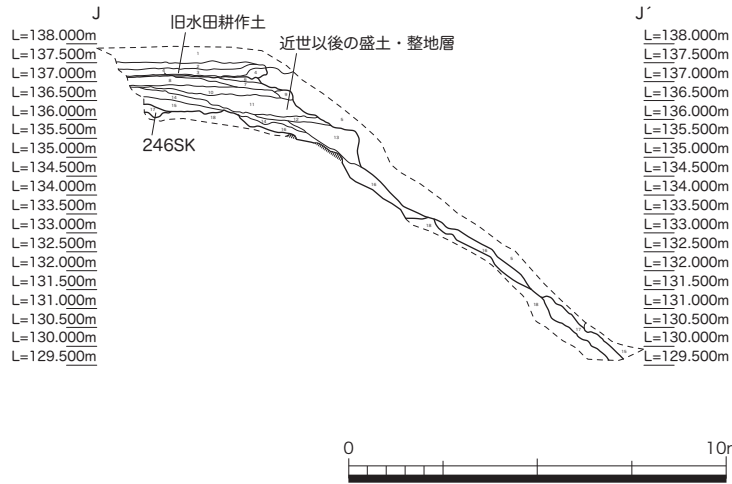
欠下城跡 I-I'ライン 土層断面図



※ 断面図上端が1面。近世以後の造成・整地面で、22層の上面までが近世以後の盛土層。
発掘調査では、22層の下面まで掘削した。22層中からの出土遺物はなし。

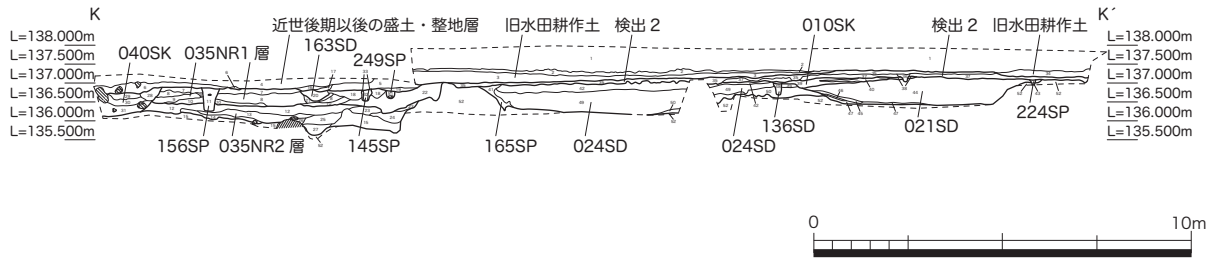
1. 10YR3/2 黒褐色 極細粒砂と10YR7/6 明黄褐色 細粒砂との斑土。極粗粒砂～細礫を多量に含む。
2. 10YR5/4 にぶい黄褐色 細粒砂。極粗粒砂～中礫を多量に含む。
3. 10YR4/4 褐色 細粒砂。極粗粒砂～細礫を多量に含む。
4. 10YR5/4 にぶい黄褐色 細粒砂。極粗粒砂～細礫を多量に含む。
5. 10YR4/3 にぶい黄褐色 極細粒砂。極粗粒砂～中礫を多量に含む。
6. 5YR5/6 明赤褐色 粗粒シルト。極粗粒砂を多量に含む。
7. 7.5YR5/6 明褐色 極細粒砂。極粗粒砂～中礫を多量に含む。
8. 10YR4/4 褐色 極細粒砂。極粗粒砂～細礫を多量に含む。7.5YR4/6 褐色 粗粒シルトの斑土。
9. 山側上部 10YR4/4 褐色 粗粒シルト。極粗粒～大礫を多量に含む。
山側下部 7.5YR5/6 明褐色 粗粒シルト。極粗粒～大礫を多量に含む。
谷側上部 10YR5/4 にぶい黄褐色 細粒シルト(極粗粒砂～中礫を多量に含む。)と 2.5Y5/1 黄灰色 細粒シルト(極粗粒砂～中礫を多く含む)の互層。
10. 10YR5/4 にぶい黄褐色 細粒砂。極粗粒砂～細礫を多量に含む。
11. 10YR4/3 にぶい黄褐色 粗粒シルト。極粗粒砂～大礫を含む。
12. 10YR5/1 褐灰色 細粒シルト。極粗粒砂～中礫を多量に含む。
13. 10YR4/3 にぶい黄褐色 細粒シルト。極粗粒砂～中礫を多量に含む。
14. 7.5YR4/4 褐色 細粒シルト。極粗粒砂～細礫を多量に含む。炭化粒を微量含む。
15. 10YR4/3 にぶい黄褐色 粘土。極粗粒砂～中礫を少量含む。下部は還源している。
16. 7.5YR3/3 暗褐色 細粒シルト～粘土。極粗粒砂～細礫を含む。
17. 10YR4/3 にぶい黄褐色 粗粒シルト。極細粒砂～細礫を多量に含む。
18. 10YR4/4 褐色 粗粒シルト。極粗粒砂～細礫を多量に含む。
19. 10YR4/6 褐色 粘土。極粗粒砂～中礫を含む。
20. 10YR4/2 灰黄褐色 細粒シルト。極粗粒砂～中礫を多量に含む。
21. 10YR4/4 褐色 細粒シルト。極粗粒砂～細礫を多量に含む。
22. 10YR5/4 にぶい黄褐色 粗粒シルト。極粗粒砂～中礫を多量に含む。
23. 風化花崗岩。

欠下城跡 J-J'ライン 土層断面図



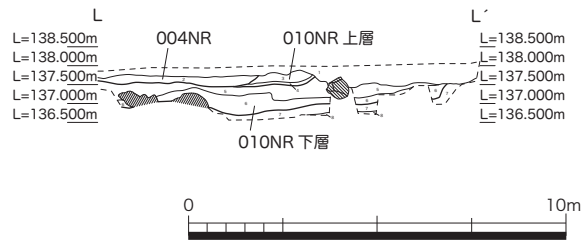
1. 盛土・整地層。
2. 10YR4/2 灰黄褐色 粗粒シルト。極粗粒砂～中礫を多量に含む。(整地層。)
3. 2.5Y5/2 暗灰黄色 粗粒シルト。極粗粒砂～中礫を少量含む。(旧水田耕作土。)
4. 7.5YR5/6 明褐色 極細粒砂。(旧水田畦畔。)
5. 2.5Y5/2 暗灰黄色 粗粒シルト。極粗粒砂～細礫を含む。(表土。)
6. 2.5Y6/2 灰黄色 極細粒砂。(検出1。近世以後の盛土・整地層。)
7. 2.5Y5/3 黄褐色 粗粒シルト。極粗粒砂～中礫を含む。(検出1。近世以後の盛土・整地層。)
8. 10YR5/2 灰黄褐色 極細粒砂。極粗粒砂～細礫を含む。(検出1。近世以後の盛土・整地層。)
9. 10YR4/3 にぶい黄褐色 極細粒砂。(検出1。近世以後の盛土・整地層。)
10. 2.5Y5/2 暗灰黄色 粗粒シルト。極粗粒砂～中礫を含む。(検出1。近世以後の盛土・整地層。)
11. 2.5Y5/3 黄褐色 粗粒シルト。極粗粒砂～細礫を多量に含む。(検出1。近世以後の盛土・整地層。)
12. 10YR4/4 褐色 粗粒シルト。(検出1。近世以後の盛土・整地層。)
13. 10YR4/6 褐色 粗粒シルト。極粗粒砂～中礫を多量に含む。(検出1。近世以後の盛土・整地層。)
14. 10YR4/4 褐色 粗粒シルト。極粗粒砂～中礫を含む。炭化細粒を含む。(最上部異色 化している。検出1。近世以後の盛土・整地層。)
15. 10YR4/4 褐色 細粒シルト。極粗粒砂～中礫を多量に含む。(表土。)
16. 10YR4/4 褐色 細粒シルト。極粗粒砂～細礫を含む。(検出1。近世以後の盛土・整地層。)
17. 10YR5/4 にぶい黄褐色 粗粒シルト。極粗粒砂～中礫を多量に含む。(246SKの埋土。)
18. 10YR4/4 褐色 極細粒砂。極粗粒砂～大礫の風化花崗岩を多量に含む。(地山。)

欠下城跡 K-K'ライン 土層断面図



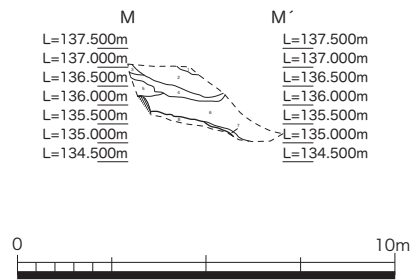
1. 盛土。旧水田耕作土。
2. 2.5Y6/2 灰黄色 極細粒砂。極粗粒砂～細礫を含む。(旧水田耕作土。)
3. 2.5Y5/2 暗灰黄色 粗粒シルト。極粗粒砂～細礫を多量に含む。(旧水田耕作土。)
4. 5Y4/1 灰色 極細粒砂。極粗粒砂～細礫を多量に含む。(近世後期以後の盛土・整地層)
5. 10YR4/2 灰黄褐色 粗粒シルト。極粗粒砂～細礫を含む。(近世後期以後の盛土・整地層)
6. 10YR3/4 暗褐色 粗粒シルト。極粗粒砂～細礫を含む。(近世後期以後の盛土・整地層)
7. 10YR2/2 黒褐色 粗粒シルト。細礫を少量含む。(035NR1 層の埋土。)
8. 10YR3/3 暗褐色 粗粒シルト。極粗粒砂～細礫を多量に含む。(035NR1 層の埋土。)
9. 10YR6/4 にぶい黄褐色 粗粒シルト。極粗粒砂～細礫を多量に含む。(035NR1 層の埋土。)
10. 10YR3/2 黒褐色 粘土。細礫を多量に含む。(035NR1 層の埋土。)
11. 10YR2/2 黒褐色 細粒シルト。細礫を多量に含む。炭化物含む。(156SP の埋土。)
12. 2.5Y2/1 黒色 細粒シルト。極粗粒砂～細礫を多量に含む。(035NR2 層の埋土。)
13. 10Y3/1 オリーブ黒色 細粒シルト。細礫を少量含む。(035NR2 層の埋土。)
14. 2.5Y4/1 黄灰色 細粒シルト。黄灰色 を主体としたラミナ堆積。(035NR2 層の埋土。)
15. 10YR3/2 黒褐色 極細粒砂。極粗粒砂～細礫を含む。(035NR2 層の埋土。)
16. 2.5Y4/2 暗灰黄色 粗粒シルト。極粗粒砂～細礫を含む。(近世後期以後の盛土・整地層)
17. 2.5Y4/3 オリーブ褐色 極細粒砂。極粗粒砂～細礫を含む。(近世後期以後の盛土・整地層)
18. 2.5Y5/4 黄褐色 極細粒砂。風化花崗岩を多く含む。
19. 10YR4/2 灰黄褐色 粗粒シルト。極粗粒砂～細礫を含む。(近世後期以後の盛土・整地層。)
20. 10YR3/3 暗褐色 細粒シルト。極粗粒砂～細礫を多く含む。(163SD の埋土。)
21. 10YR4/3 にぶい黄褐色 細粒シルト。極粗粒砂～細礫を含む。(035NR1 層の埋土。)
22. 10YR4/4 褐色 細粒シルト。極粗粒砂～細礫を含む。(035NR1 層の埋土。)
23. 2.5Y4/4 オリーブ褐色 粘土。風化花崗岩を多く含む。(035NR2 層の埋土。)
24. 風化花崗岩再堆積。(035NR2 層の埋土。)
25. 2.5Y4/2 暗灰黄色 粗粒シルト。極粗粒砂～細礫を多く含む。(035NR2 層の埋土。)
26. 10Y3/1 オリーブ褐色 細粒シルト。極粗粒砂～細礫を含む。(035NR2 層の埋土。)
27. 10YR2/2 黒褐色 粗粒シルトと 5Y3/1 オリーブ黒細粒砂のラミナ堆積。(035NR2 層の埋土。)
28. 10YR3/2 黒褐色 細粒シルト。極粗粒砂～中礫を多く含む。(040SK の埋土。)
29. 2.5Y4/2 暗灰黄色 極細粒砂。細礫を多く含む。(040SK の埋土。)
30. 10YR4/1 褐灰色 粗粒シルト。極粗粒砂～細礫を多く含む。(040SK の埋土。)
31. 10YR3/2 黒褐色 極細粒砂～細礫と 10YR1.7/1 黒色 粗粒シルトの斑土。(040SK の埋土。)
32. 2.5Y2/1 黒色 細粒シルト。極粗粒砂～細礫を含む。(145SP の埋土。)
33. 10YR3/1 黒褐色 細粒シルト。極粗粒砂～細礫を含む。(145SP の埋土。)
34. 2.5Y5/3 黄褐色 粗粒シルト。極粗粒砂～細礫を含む。(旧水田耕作土。)
35. 10YR5/4 にぶい黄褐色 粗粒シルト。極粗粒砂～細礫を含む。(検出 2。)
36. 10YR4/4 褐色 極細粒砂。極粗粒砂～細礫を多量に含む。炭化物を多量に含む。(検出 2。)
37. 10YR4/4 褐色 極細粒砂と 2.5Y6/4 にぶい黄褐色 細粒砂。極粗粒砂～細礫を多量に含む。炭化物を多量に含む。(検出 2。)
38. 10YR4/4 褐色 極細粒砂。極粗粒砂～細礫を多量に含む。(010SK の埋土。)
39. 10YR3/3 暗褐色 極細粒砂。極粗粒砂～細礫を多量に含む。(010SK の埋土。)
40. 7.5YR4/6 褐色 細粒砂。極粗粒砂～細礫を多量に含む。(010SK の埋土。)
41. 10YR4/1 褐灰色 粗粒シルトと 10YR4/4 褐色 極細粒砂の斑土。極粗粒砂～細礫を多量に含む。(024SD の埋土の下部は 165SP の埋土。)
42. 10YR4/6 褐色 細粒砂。極粗粒砂～細礫を多量に含む。(024SD の埋土。)
43. 7.5YR4/4 褐色 細粒砂。極粗粒砂～細礫を含む。(224SP の埋土。)
44. 7.5YR5/4 にぶい褐色 細粒砂。極粗粒砂～中礫を多量に含む。(021SD の埋土。)
45. 7.5YR3/2 黒褐色 極細粒砂。極粗粒砂～中礫を多量に含む。(021SD の埋土。)
46. 2.5Y5/3 黄褐色 極細粒砂。極粗粒砂～細礫を多量に含む。(021SD の埋土。)
47. 10YR5/4 にぶい黄褐色 細粒砂。極粗粒砂～細礫を多量に含む。(021SD の埋土。)
48. 10YR4/3 にぶい黄褐色 極細粒砂。極粗粒砂～細礫を多量に含む。(136SD の埋土。)
49. 7.5YR5/6 明褐色 細粒砂。極粗粒砂～細礫を多量に含む。(024SD の埋土。)
50. 10YR5/4 にぶい黄褐色 極細粒砂。極粗粒砂～細礫を多量に含む。(024SD の埋土。)
51. 10YR5/4 にぶい黄褐色 極細粒砂。極粗粒砂～細礫を含む。(249SP の埋土。)
52. 風化花崗岩。(地山。)

欠下城跡 L-L'ライン 土層断面図



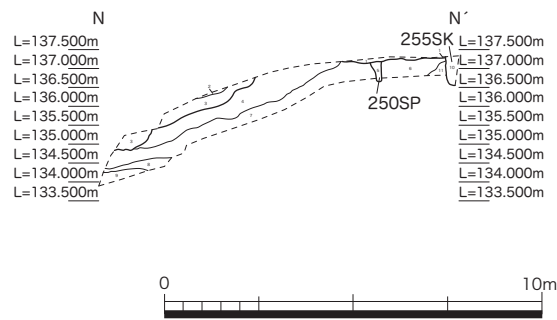
1. 表土・盛土
2. 10YR4/2 灰黄褐色 粗粒シルト。極粗粒砂～細礫を多量に含む。(004NRの埋土。)
3. 10YR3/2 黒褐色 粗粒シルト。極粗粒砂～細礫を多量に含む。(010NR上層の埋土。)
4. 2.5Y5/2 暗灰黄色 細粒シルト。(010NR上層の埋土。)
5. 7.5YR3/2 黒褐色 粗粒シルト。細粒砂～細礫を多量に含む。(010NR下層の埋土。)
6. 10YR1.7/1 黒色 粗粒シルト。極粗粒砂～細礫が少量混ざる。上部は灰色化する。(010NR下層の埋土。)
7. 10YR4/4 褐色 細粒砂～極粗粒砂。
8. 10YR3/1 黒褐色 極細粒砂～極粗粒砂。

欠下城跡 M-M'ライン 土層断面図



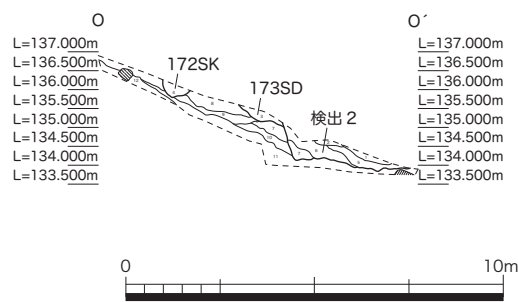
1. 2.5Y4/2 明灰黄色 極細粒砂。盛土。(表土。)
2. 10YR5/4 にぶい黄褐色 極細粒砂。極粗粒砂～中礫を多量に含む。(近世後期以後の盛土・整地層。)
3. 10YR5/6 黄褐色 極細粒砂。極粗粒砂～細礫を多量に含む。(近世後期以後の盛土・整地層。)
4. 10YR4/6 褐色 粗粒シルト。極粗粒砂～細礫を含む、と 10YR4/4 褐色 細粒砂の斑土。(近世後期以後の盛土・整地層。)
5. 7.5YR4/6 褐色 細粒シルト。極粗粒砂～細礫を多量に含む。(近世後期以後の盛土・整地層。)
6. 2.5Y5/1 黄灰色 粗粒シルト。極粗粒砂～細礫を多量に含む。(近世後期以後の盛土・整地層。)
7. 10YR5/8 黄褐色 粗粒シルト。風化花崗岩が混ざる。(地山か?)
8. 7.5YR4/3 褐色 極細粒砂と風化花崗岩。(地山。)

欠下城跡 N-N'ライン 土層断面図



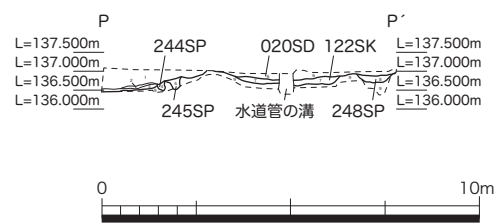
1. 攪乱
2. 10YR4/2 灰黄褐色 細粒砂。極粗粒砂～細礫を多く含む。(盛土・表土。)
3. 10YR2/3 黒褐色 細粒シルト。極粗粒砂～細礫を多く含む。(10B区西側沢の最上層の堆積。)
4. 10YR3/4 暗褐色 細粒シルト。極粗粒砂～細礫を含む。(地山。調査では4層下面まで掘削。)
5. 10YR5/3 にぶい黄褐色 極細粒砂。極粗粒砂～細礫を多く含む。(250SPの埋土。)
6. 10YR4/4 褐色 粘土。極粗粒砂～細礫を少量含む。
7. 7.5YR4/4 褐色 極細粒シルト。極粗粒砂～細礫を多く含む。
8. 10YR3/3 暗褐色 粗粒シルト。極粗粒砂～細礫を含む。
9. 10YR5/3 にぶい黄褐色 細粒シルト。極粗粒砂～細礫を含む。
10. 2.5YR3/2 黒褐色 極細粒砂。極粗粒砂～細礫を多く含む。(255SKの埋土。)
11. 風化花崗岩。(地山。)

欠下城跡 O-O'ライン 土層断面図



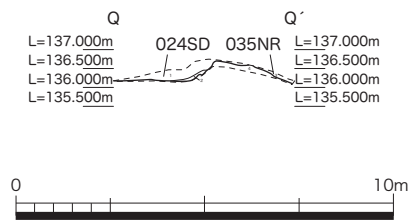
1. 10YR4/3 にぶい黄褐色 極細粒砂。極粗粒砂～細礫を含む。(検出 2 にて掘削。)
2. 10YR5/4 にぶい黄褐色 極細粒砂。極粗粒砂～細礫を含む。(検出 2 にて掘削。)
3. 10YR4/3 にぶい黄褐色 極細粒砂。極粗粒砂～細礫を含む。(173SD の埋土。)
4. 10YR3/3 暗褐色 極細粒砂。極粗粒砂～細礫を含む。(172SK の埋土。)
5. 2.5Y5/3 黄褐色 極細粒砂。極粗粒砂～細礫を含む。(検出 2 にて掘削。)
6. 2.5Y5/3 黄褐色 極細粒砂。極粗粒砂～細礫を含む。(検出 2 にて掘削。)
7. 10YR4/3 にぶい黄褐色 粗粒シルト。極粗粒砂～細礫を含む。(検出 2 にて掘削。)
8. 10YR4/4 褐色 極細粒砂。極粗粒砂～細礫を含む。
9. 10YR4/4 褐色 極細粒砂。極粗粒砂～細礫を含む。
10. 10YR4/2 灰黄褐色 粗粒シルト。極粗粒砂～細礫を含む。
11. 10YR4/4 褐色 粗粒シルト。極粗粒砂～細礫を含む。
12. 10YR4/6 褐色 粗粒シルト。極粗粒砂～細礫を含む。

欠下城跡 P-P'ライン 土層断面図



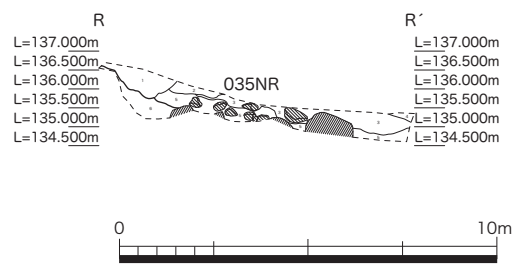
1. 10YR4/4 褐色 極細粒砂。極粗粒砂～細礫を多く含む(021SDの埋土。)
2. 10YR4/2 灰黄褐色 極細粒砂。極粗粒砂～細礫を多く含む。焼土・灰層が入る。(021SDの埋土。)
3. 10YR3/2 黒褐色 極細粒砂。極粗粒砂～細礫を含む。(021SDの埋土。)
4. 10YR4/6 褐色 極細粒砂。極粗粒砂～細礫を含む。(244SPの埋土。)
5. 10YR4/6 褐色 極細粒砂。極粗粒砂～細礫を含む。(245SPの埋土。)
6. 10YR4/4 褐色 極細粒砂。極粗粒砂～細礫を多く含む。(020SDの埋土。)
7. 10YR5/4 にふい黄褐色 極細粒砂。極粗粒砂～細礫を含む。(122SKの埋土。)
8. 10YR5/4 にふい黄褐色 極細粒砂。極粗粒砂～細礫を多く含む(248SP埋土上層。)
9. 風化花崗岩(地山。)

欠下城跡 Q-Q'ライン 土層断面図

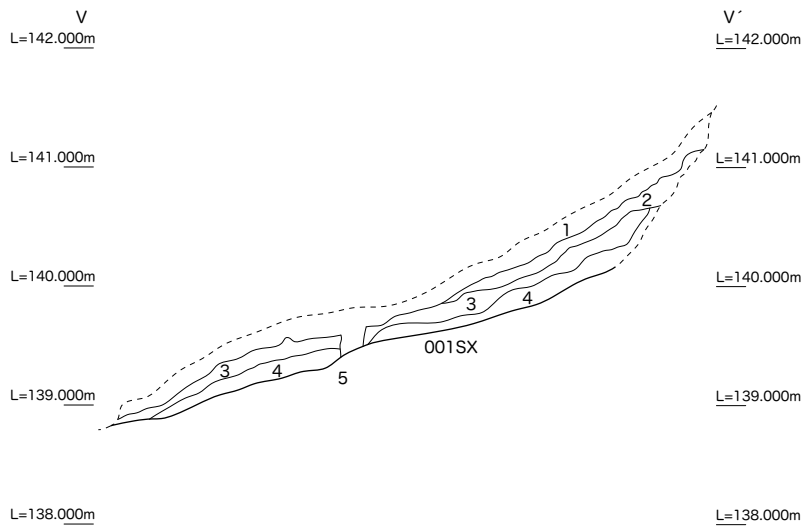


1. 7.5YR5/1 明褐色 細粒砂、極粗粒砂～細礫を多く含む。(024SDの埋土。)
2. 10YR4/1 褐灰色 粗粒シルトと10YR4/4 褐色 極細粒砂の斑土。極粗粒砂～細礫を多く含む。(024SDの埋土。)
3. 7.5YR5/6 明褐色 細粒砂、極粗粒砂～細礫を多く含む。(035NRの埋土。)
4. 風化花崗岩(地山。)

欠下城跡 R-R'ライン 土層断面図

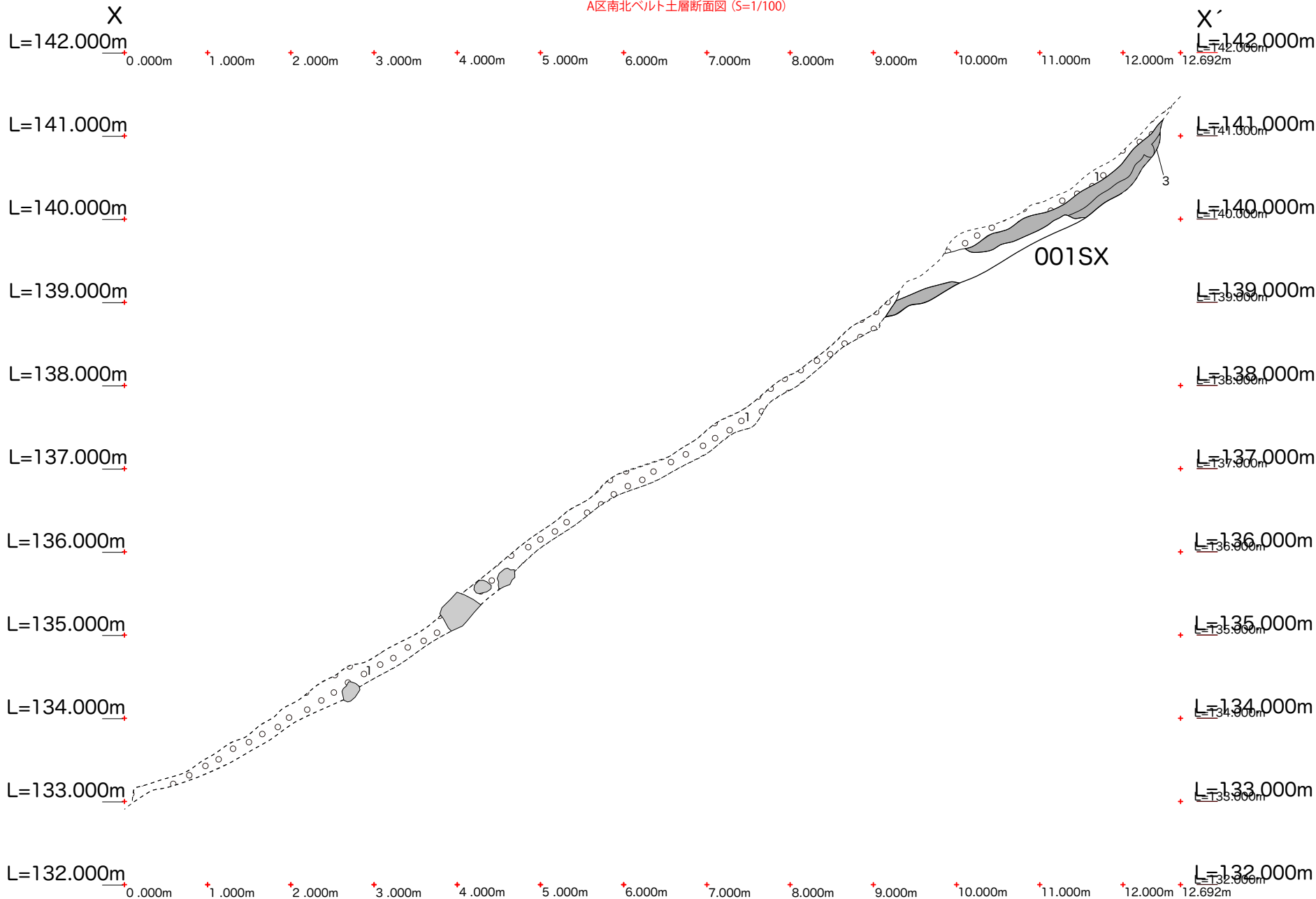


1. 2.5YR5/3 黄褐色 極細粒砂。極粗粒砂～細礫を多く含む。(035NR・10A区 004NRの埋土。)
2. 5Y5/2 灰オリーブ色 極細粒砂。極粗粒砂～細礫を含む。(035NR・10A区 004NRの埋土。)
3. 10Y3/1 細粒シルト。極粗粒砂～細礫を含む。(035NR・10A区 004NRの埋土。)
4. 5Y3/2 オリーブ黒色 極細粒砂～細礫。(近世以後の沢堆積物の可能性あり。)
5. 2.5Y3/2 黒褐色 粗粒シルトと10YR3/3 暗褐色 極細粒砂～細礫の互層。(035NR・10A区 004NRの埋土。)
6. 地山。風化花崗岩の堆積。



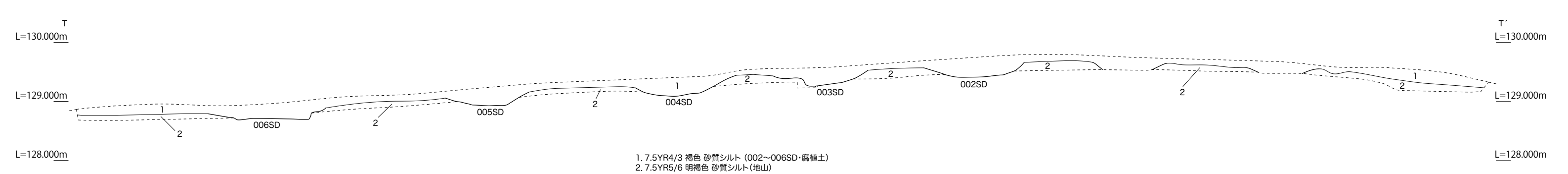
1. 10YR3/4 暗褐色 砂質シルト(腐植土)
2. 10YR4/4 褐色 砂質シルト
3. 10YR5/6 褐色 砂質シルト
4. 10YR6/6 赤黄褐色 砂質シルト(001SX)
5. 10YR4/3 黄褐色 砂質シルト、根多量含む

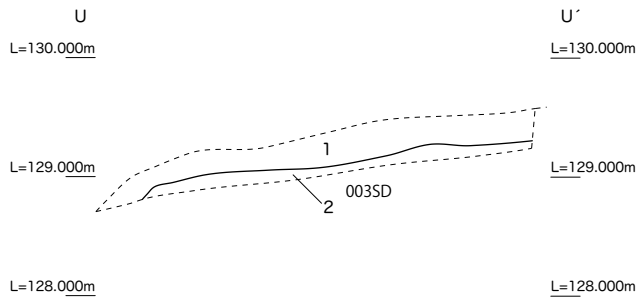
A区南北ベルト土層断面図 (S=1/100)



遺構番号	層位	土色記号	土色	土質	硬度	粘性	その他
001SX	1	10YR3/4	暗褐色	砂質シルト	軟質	なし	腐植土
	2	10YR4/4	褐色	砂質シルト	軟質	なし	
	3	10YR5/6	褐色	砂質シルト	軟質	ややあり	
	4	10YR6/6	赤黄褐色	砂質シルト	軟質	ややあり	
	5	10YR4/3	黄褐色	砂質シルト	軟質	なし	根多量含む

- 暗色シルト質粘土
- 暗色粘土質シルト
- 暗色極細粒砂
- 暗色細粒砂
- 中間色シルト質粘土
- 中間色粘土質シルト
- 中間色極細粒砂
- 中間色細粒砂
- 明色シルト質粘土
- 明色粘土質シルト
- 明色極細粒砂
- 明色細粒砂
- 表土・盛土・攪乱





1. 7.5YR4/3 褐色 砂質シルト (腐植土)
2. 7.5YR5/6 明褐色 砂質シルト